

Dokladová část

Vyjádření správců inženýrských sítí k výskytu jejich zařízení:

- A) Vodohospodářská společnost Sokolov, s.r.o., Provoz Rokycany, Stehlíkova 131/II, 337 01 Rokycany
- B) CETIN a.s., Olšanská 2681/6, 130 00 Praha 3
- C) ČEZ Distribuce, a. s., Guldenerova 2577/19, 326 00 Plzeň
- D) T Mobil, Tomíčková 1144/1, 149 00 Praha 4
- E) VODAFONE Czech republic a.s., náměstí Junkových 2, 155 00 Praha 5
- F) ČEZ ICT Services a.s., Guldenerova 19, 303 38 Plzeň
- G) GridServices, s.r.o., Plynárenská 499/1, 602 00 Brno Zábřovice
- H) Obecní úřad Drahoňův Újezd, Drahoňův Újezd 20, 338 08 Drahoňův Újezd
- I) Správa a údržba silnic Plzeňského kraje, p.o., pracoviště Rokycany, Roháčova 773, 337 01 Rokycany

Zápis z jednání k vypracované PD:

- jednání ze dne 2.7.2020

Vyjádření vybrané státní správy, samosprávy, dotčených správců inženýrských sítí:

- 1) MěÚ Rokycany, Odbor životního prostředí, Masarykovo nám. 1, Střed, 33720 Rokycany
- 2) MěÚ Rokycany, Odbor dopravy, Masarykovo nám. 1, Střed, 33720 Rokycany
- 3) MěÚ Rokycany, odbor školství a kultury, památková péče, Masarykovo nám. 1, Střed, 337 20 Rokycany
- 4) MěÚ Rokycany, Odbor výstavby a územního plánování, Masarykovo nám. 1, Střed, 33720 Rokycany
- 5) Obec Drahoňův Újezd, Drahoňův Újezd 20, 338 08 Drahoňův Újezd
- 6) Policie ČR - Dopravní inspektorát Rokycany, Komenského 29, 337 01 Rokycany
- 7) Krajská hygienická stanice pk, územní pracoviště Rokycany, Svazu bojovníků za svobodu 68, 337 01
- 8) Rokycany Hasičský záchranný sbor Rokycany, Komenského 29, 337 01 Rokycany
- 9) Správa CHKO Křivoklátsko, Zbečno č.p. 5, 270 24 Zbečno
- 10) ČEZ Distribuce, a. s., Guldenerova 2577/19, 326 00 Plzeň
- 11) CETIN a.s., Olšanská 2681/6, 130 00 Praha 3
- 12) MěÚ Rokycany, Odbor dopravy – SOUHLAS S ÚPRAVOU KŘÍŽOVATKY
- 13) Souhlasy vlastníků/správců dotčených pozemků s realizací stavby
- 14) MěÚ Rokycany, Odbor životního prostředí, Souhlas s trvalým odnětím z ochrany ZPF



MĚSTSKÝ ÚŘAD ROKYCANY

Odbor dopravy
Masarykovo náměstí 1, Střed, 337 01 Rokycany
se sídlem odboru Masarykovo náměstí 215
ID datové schránky: mmfb7hp

DOŠLO DNE:	
18-03-2021 15	
Č.j. 124	Vyř. J. Hřela 1-mat

Váš dopis ze dne
10.12.2020

Naše značka
spis.zn.:MeRo/17/OD/21 Bla
č.j. dokumentu: MeRo/6250/OD/21

Vyřizuje / tel / email
Helena Blažková
371 706 325
helena.blazkova@rokycany.cz

V Rokycanech dne
15.3.2021

VEŘEJNÁ VYHLÁŠKA ROZHODNUTÍ

Městský úřad Rokycany, odbor dopravy, jako silniční správní úřad příslušný podle § 40 odst. 4 písm. a) zákona č. 13/1997 Sb., o pozemních komunikacích, ve znění pozdějších předpisů (dále jen "zákon o pozemních komunikacích") a speciální stavební úřad příslušný podle § 16 odst. 1 a § 40 odst. 4 písm. a) zákona o pozemních komunikacích, a § 15 odst. 1 a § 169 odst. 4 zákona č. 183/2006 Sb., o územním plánování a stavebním řádu (stavební zákon), ve znění pozdějších předpisů (dále jen "stavební zákon"), ve společném územním a stavebním řízení (dále jen "společné řízení") posoudil podle § 94o stavebního zákona žádost o vydání společného povolení, kterou dne 10.12.2020 podala **Správa a údržba silnic Plzeňského kraje, příspěvková organizace, IČO 72053119, Koterovská 462/162, 326 00 Plzeň a obec Drahoňův Újezd, IČO 47695943, Drahoňův Újezd 20, 338 08 Drahoňův Újezd, které zastupuje SUDOP Project Plzeň a.s., IČO 45359148, Plachého 1007/35, 301 00 Plzeň (dále jen "žadatel"),**

a na základě tohoto posouzení:

I. Podle § 94p odst. 1 stavebního zákona a § 13a vyhlášky č. 503/2006 Sb., o podrobnější úpravě územního rozhodování, územního opatření a stavebního řádu

s c h v a l u j e s t a v e b n í z á m ě r

na stavbu:

„II/235 Drahoňův Újezd průtah“

(dále jen "stavba") na pozemkových parcelách st. p. 33 (zastavěná plocha a nádvoří), st. p. 34 (zastavěná plocha a nádvoří), st. p. 35/1 (zastavěná plocha a nádvoří), st. p. 36 (zastavěná plocha a nádvoří), st. p. 66/1 (zastavěná plocha a nádvoří), st. p. 66/2 (zastavěná plocha a nádvoří), st. p. 67 (zastavěná plocha a nádvoří), st. p. 74 (zastavěná plocha a nádvoří), parc. č. 47 (zahradka), parc. č. 48 (zahradka), parc. č. 267/3 (zahradka), parc. č. 267/7 (zahradka), parc. č. 270/1 (orná půda), parc. č. 670/1 (ostatní plocha), parc. č. 670/2 (ostatní plocha), parc. č. 671/1 (ostatní plocha), parc. č. 689 (ostatní plocha) v katastrálním území Drahoňův Újezd.

Stavební objekty

SO 101 – Komunikace sil. II/235

SO 102 – Chodník a zpevněné plochy podél sil. II/235, Drahoňův Újezd

Popis stavby

Rekonstrukce silnice č. II/235 v úseku od km 0,039 44 až po km 0,480 88 a doplnění převýšených hran – obrub vozovky v km -0.005 86 až km 0,039 44 tj. v ploše již opravené části vozovky sil. č. II/235 v intravilánu obce. SO 101 dále řeší směrovou úpravu křižovatky sil. II/235 x III/23320, rekonstrukci krátké části sil. III/23320 v km 0,000 až km 0,021 80. Součástí SO 101 je návrh odvodnění zpevněných ploch vozovky a návrh úpravy trvalého dopravního značení.

Návrh stavby, rekonstrukce a oprav chodníků a sjezdů k sousedním nemovitostem podél silnice II/235 po pravé straně v úseku km 0,000 až km 0,475 94 a po levé straně v km 0,244 99 až km 0,350 50. SO 102 dále řeší úpravy zpevněných a nezpevněných ploch v centru obce u prodejny COOP vč. návrhu jednoho parkovacího stání při hraně vozovky sil. II/235 a manipulační plochy u prodejny při hraně vozovky sil. III/23320. Součástí SO 102 je návrh odvodnění zpevněných ploch chodníků a části zpevněných ploch, návrh umístění mobiliáře a výsadbu zeleně.

II. Stanoví podmínky pro umístění stavby:

1. Stavba bude umístěna v souladu s grafickou přílohou rozhodnutí, která obsahuje výkres současného stavu území v měřítku katastrální mapy se zakreslením stavebního pozemku, požadovaným umístěním stavby, s vyznačením vazeb a vlivů na okolí, zejména vzdáleností od hranic pozemku a sousedních staveb.

III. Stanoví podmínky pro provedení stavby:

1. Stavba bude provedena podle projektové dokumentace, kterou vypracoval Jan Miška, ČKAIT 0201885, SUDOP Project Plzeň a.s., Plachého 35, 301 25 Plzeň, zakázka č. 538-19-1, 608-20-1, datum 4/2020; případné změny nesmí být provedeny bez předchozího povolení speciálního stavebního úřadu.
2. Žadatel oznámí speciálnímu stavebnímu úřadu předem:
 - termín zahájení stavby,
 - název a sídlo stavebního podnikatele, který bude stavbu provádět,
 - kontaktní osobu zhotovitele včetně telefonického spojení,
 - osobu, která bude vykonávat technický dozor na stavbě, včetně telefonického spojení.
3. Stavba bude provedena právnickou nebo fyzickou osobou oprávněnou k provádění stavebních prací jako předmětu své činnosti.
4. Během výstavby budou zajištěny podmínky pro řádný výkon stavebního dohledu a státního odborného dozoru.
5. O průběhu stavby bude veden stavební deník.
6. Před zahájením výkopových prací zajistí stavebník vytyčení stávajících podzemních sítí a při provádění stavby zajistí jejich ochranu před poškozením dle podmínek a požadavků jejich vlastníků a správců zejména dle vyjádření společnosti ČEZ Distribuce, a. s. č.j. 1110527073 ze dne 10.9.2020 a společnosti CETIN a.s. č.j. 751134/20 ze dne 11.9.2020. Vlastník vedení je povinen na výzvu vlastníka dotčené pozemní komunikace zajistit bezúplatně potřebné podklady a odborný dozor (§ 36 odst. 5 zákona o pozemních komunikacích).
7. Před termínem předání staveniště stavebník zajistí obnovení či prodloužení platnosti stanovisek správců inženýrských sítí a dotčených orgánů státní správy, která by byla s prošlým datem platnosti.
8. Budou dodrženy podmínky vyjádření Městského úřadu Rokycany, odboru školství a kultury, vydaného dne 2.11.2020 pod sp. zn.: MeRo/1750/OŠK/20/Koh:
 - Stavebník je povinen již od doby přípravy stavby ohlásit záměr provádět zemní práce Archeologickému ústavu Akademie věd ČR, Letenská 4, 118 01 Praha 1, tel. 257 014 300.
 - Organizace pověřené provádět archeologické výzkumy a vlastník (správce, uživatel) jsou povinni uzavřít před samotným zahájením archeologických výzkumů dohodu o podmínkách realizace těchto výzkumů.
 - Investor (stavebník) je povinen umožnit dohled a provedení záchranného archeologického výzkumu odbornému pracovníkovi oprávněné organizace.
 - V případě archeologického nálezu je nezbytné dodržet ust. § 23 památkového zákona, a to zejména oznamovací povinnost (ve lhůtě nejpozději do druhého dne) a zajištění archeologického nálezu a naleziště proti pozměnění situace, poškození nebo odcizení.
 - Úhrada nákladů záchranného archeologického výzkumu se řídí ustanovením § 22 odst. 2 zákona č. 20/1987 Sb., o státní památkové péči, ve znění pozdějších předpisů.
9. Budou dodrženy podmínky závazného stanoviska Městského úřadu Rokycany, odboru životního prostředí (§ 79 zákona č. 185/2001 Sb., o odpadech a o změně některých dalších zákonů, ve znění pozdějších předpisů), ze dne 29.10.2020 pod sp. zn. MeRo/5266-2/OŽP/20:
 - odpad uvedený pod kódem **17 01 01** – beton, **17 05 04** – Zemina a kamení neuvedené pod číslem 17 05 03 a **17 03 02** – Asfaltové směsi neuvedené pod číslem 17 03 01 bude přednostně recyklován.
 - Po dokončení realizace stavby bude předložena průběžná evidence všech odpadů vzniklých při

realizaci záměru a doklady o způsobech jejího dalšího využití, popř. zneškodnění.

- Čestné prohlášení není dokladem a nenahrazuje průběžnou evidenci odpadů a doklady o způsobu nakládání s odpady vzniklými při realizaci záměru.
 - Na zeminu a kamení nebo vytěženou jalovou horninu a hlušinu, která bude využita v rámci stavby, na základě § 2 odst. 3 zákona 185/2001 Sb., o odpadech a o změně některých dalších zákonů, ve znění pozdějších předpisů, se tento zákon nevztahuje na nakládání s nekontaminovanou zeminou a jiným přírodním materiálem vytěženým během stavební činnosti, pokud je zajištěno, že materiál bude použit ve svém přirozeném stavu pro účely stavby na místě, na kterém byl vytěžen.
10. Stavebník oznámí speciálnímu stavebnímu úřadu tyto fáze výstavby pro kontrolní prohlídky stavby:
 - převzetí staveniště
 - osazení přechodného dopravního značení DIO
 - po dokončení stavby.
 11. O povolení uzavírky a stanovení přechodného dopravního značení bude požádán příslušný silniční správní úřad zhotovitelem stavby v předstihu 1 měsíc před požadovaným termínem uzavírky.
 12. Po dobu stavby bude umožněn bezpečný přístup i příjezd k přilehlým nemovitostem. O případném omezení budou vlastníci nebo uživatelé těchto nemovitostí informováni min. 3 dny předem.
 13. Pro vydání kolaudačního souhlasu opatří stavebník závazná stanoviska dotčených orgánů k užívání stavby vyžadovaná zvláštními předpisy a geometrický plán.
 14. Stavba bude zahájena po nabytí právní moci tohoto rozhodnutí a dokončena 31.12.2024.
 15. Stavební povolení pozbývá platnosti, jestliže do dvou let ode dne, kdy nabylo právní moci, nebude stavba zahájena.

Účastníci řízení, na něž se vztahuje rozhodnutí správního orgánu:

Obec Drahoňův Újezd, Drahoňův Újezd 20, 338 08 Drahoňův Újezd, Správa a údržba silnic Plzeňského kraje, příspěvková organizace, Koterovská 462/162, 326 00 Plzeň, Ing. Petr Pípal, nar. 16.1.1971, Cihelní 158, 415 01 Teplice, Michaela Pípalová, nar. 17.8.1968, Jiřího Jandy 842/1a, 171 00 Praha, Římskokatolická farnost Zbiroh, Masarykovo náměstí 133, 338 08 Zbiroh, Václav Lisý, nar. 1.4.1978, Drahoňův Újezd 65, 338 08 Drahoňův Újezd, Ilona Lisá, nar. 31.12.1980, Drahoňův Újezd 65, 338 08 Drahoňův Újezd, Ludmila Lisá, nar. 7.8.1945, Drahoňův Újezd 65, 338 08 Drahoňův Újezd, Vladimír Lisý, nar. 23.9.1956, Drahoňův Újezd 51, 338 08 Drahoňův Újezd, Petr Kusý, nar. 2.10.1963, Drahoňův Újezd 52, 338 08 Drahoňův Újezd, Zuzana Kusá, nar. 25.6.1961, Drahoňův Újezd 52, 338 08 Drahoňův Újezd, Martin Hanusek, nar. 28.8.1979, Drahoňův Újezd 61, 338 08 Drahoňův Újezd

Odůvodnění:

Dne 10.12.2020 podal žadatel žádost o vydání společného povolení. Uvedeným dnem bylo zahájeno společné řízení.

Speciální stavební úřad oznámil zahájení společného řízení známým účastníkům řízení, veřejnosti a dotčeným orgánům. Současně podle ustanovení § 94m odst. 3 stavebního zákona upustil od ohledání na místě a ústního jednání, protože jsou mu dobře známy poměry v území a žádost poskytuje dostatečný podklad pro posouzení záměru, a stanovil, že ve lhůtě do 15 dnů od doručení tohoto oznámení mohou účastníci řízení uplatnit své námitky a dotčené orgány svá závazná stanoviska.

Speciální stavební úřad přezkoumal předloženou žádost, projednal ji s účastníky řízení, veřejností a dotčenými orgány a zjistil, že jejím uskutečněním nebo užíváním nejsou ohroženy zájmy chráněné stavebním zákonem, předpisy vydanými k jeho provedení a zvláštními předpisy. Umístění stavby je v souladu se schválenou územně plánovací dokumentací a vyhovuje obecným požadavkům na využívání území. Projektová dokumentace stavby splňuje obecné požadavky na výstavbu. Speciální stavební úřad v průběhu řízení neshledal důvody, které by bránily povolení záměru.

Stanoviska, vyjádření sdělili:

- Policie České republiky, Krajské ředitelství policie Plzeňského kraje, Územní odbor Rokycany, dopravní inspektorát stanovisko dne 27.10.2020 č.j. KRPP-118936/ČJ-2020030806;
- Hasičský záchranný sbor Plzeňského kraje dne 14.9.2020 č.j. HSPM-3436-2/2020 RO;
- Krajská hygienická stanice Plzeňského kraje se sídlem v Plzni, územní pracoviště Rokycany dne 8.10.2020 č.j. KHSPL 24130/21/2020;
- Městský úřad Rokycany, odbor stavební dne 15.10.2020 č.j. MeRo/8804/OST/20 Pol;
- Městský úřad Rokycany, odbor životního prostředí, stanovisko ze dne 29.10.2020 č.j. MeRo/5266-1/OŽP/20, závazné stanovisko ze dne 29.10.2020 č.j. MeRo/5266-2/OŽP/20, sdělení ze dne 16.12.2020 č.j. MeRo/5947-1/OŽP/20;
- Městský úřad Rokycany, odbor školství a kultury, vyjádření dne 15.9.2020 č.j. MeRo/1442/OŠK/20/Koh;
- Agentura ochrany přírody a krajiny České republiky, Správa CHKO Křivoklátsko dne 8.9.2020 č.j. SR/1859/SC/2020-2;
- Krajský úřad Plzeňského kraje, Odbor dopravy a silničního hospodářství dne 3.2.2021 č.j. PK-DSH/12876/20;
- Správa a údržba silnic Plzeňského kraje, p.o., vyjádření ze dne 10.11.2020 zn.1166/20/SÚSPK-R;
- ČEZ Distribuce, a. s. vyjádření ze dne 10.9.2020 č.j. 1110527073;
- CETIN a.s. vyjádření ze dne 11.9.2020 č.j. 751134/20.

Speciální stavební úřad zajistil vzájemný soulad předložených závazných stanovisek dotčených orgánů vyžadovaných zvláštními předpisy a zahrnul je do podmínek rozhodnutí.

Speciální stavební úřad rozhodl, jak je uvedeno ve výroku rozhodnutí, za použití ustanovení právních předpisů ve výroku uvedených.

Účastníci řízení - další dotčené osoby:

Markéta Vochomůrková, Alena Hybešová, Martin Fuksa, Karel Chytrý, Anna Chytrá, Vladimír Palek, Luboš Chytrý, Pavel Prachňar, Alena Prachňarová, Jaroslava Tumpachová, Vladimír Palek, Zdeněk Veverka, Iva Veverková, Eva Bohuňková, Jana Ortmannová, Ing. Pavel Tyc, Petr Jindra, Lucie Jindrová, František Suchý, Jiří Vokáč, Michal Vokáč, Veronika Vokáčová, Irma Vokáčová, František Hrabák, Ing. Jiří Hlad, Mgr. Pavlína Hladová, MUDr. Zuzana Kabrhelová, Sylva Hrabáková, Radek Jágr, Zuzana Fialová, Věra Knotková, Jana Ortmannová, Petr Kubeš, Zdeňka Kotasová, Petr Lakosil, Renata Lakosilová, Petra Hartinglová, PhDr. Hana Pešková, Petr Pešek, Ludmila Svobodová, Jana Cajthamlová, Jaroslava Galová, CETIN a.s., ČEZ Distribuce, a.s.

Vypořádání s návrhy a námitkami účastníků:

- Účastníci neuplatnili návrhy a námitky.

Vypořádání s vyjádřeními účastníků k podkladům rozhodnutí:

- Účastníci se k podkladům rozhodnutí nevyjádřili.

Poučení účastníků:

Proti tomuto rozhodnutí se lze odvolat do 15 dnů ode dne jeho oznámení ke Krajskému úřadu Plzeňského kraje, odboru dopravy a silničního hospodářství, podáním u zdejšího správního orgánu.

Odvolání se podává s potřebným počtem stejnopisů tak, aby jeden stejnopis zůstal správnímu orgánu a aby každý účastník dostal jeden stejnopis. Nepodá-li účastník potřebný počet stejnopisů, vyhotoví je

správní orgán na náklady účastníka. Odvoláním lze napadnout výrokovou část rozhodnutí, jednotlivý výrok nebo jeho vedlejší ustanovení. Odvolání jen proti odůvodnění rozhodnutí je nepřipustné.

Speciální stavební úřad po dni nabytí právní moci výroku o umístění stavby předá žadateli stejnopis písemného vyhotovení společného povolení opatřený doložkou právní moci spolu s ověřenou grafickou přílohou, stejnopis písemného vyhotovení společného povolení opatřený doložkou právní moci doručí také místně příslušnému obecnímu úřadu, pokud není stavebním úřadem, a jde-li o stavby podle § 15 nebo 16 stavebního zákona, také stavebnímu úřadu příslušnému k povolení stavby.

Speciální stavební úřad po dni nabytí právní moci výroku o povolení stavby předá žadateli jedno vyhotovení ověřené projektové dokumentace a štítek obsahující identifikační údaje o povolené stavbě. Žadatel je povinen štítek před zahájením stavby umístit na viditelném místě u vstupu na staveniště a ponechat jej tam až do dokončení stavby, případně do vydání kolaudačního souhlasu; rozsáhlé stavby se mohou označit jiným vhodným způsobem s uvedením údajů ze štítku.

Společné povolení má podle § 94p odst. 5 stavebního zákona platnost 2 roky. Stavba nesmí být zahájena, dokud rozhodnutí nenabude právní moci.

(otisk úředního razítka)

Bc. Ladislav Königsmark
vedoucí odboru dopravy

Toto oznámení musí být vyvěšeno po dobu 15 dnů, 15. den je posledním dnem oznámení.

Datum zveřejnění na úřední desce:
Vyvěšeno dne:

.....

V elektronické podobě umožňující
dálkový přístup zveřejněno od:
Vyvěšeno dne:

.....

Datum sejmutí z úřední desky:
Sejmuto dne:

.....

V elektronické podobě umožňující
dálkový přístup zveřejněno do:
Sejmuto dne:

.....

Razítka, podpisy orgánů a podpisy oprávněných osob, které potvrzují vyvěšení a sejmutí oznámení.

Poplatek:

Správní poplatek podle zákona č. 634/2004 Sb., o správních poplatcích se nevyměřuje.

Obdrží:**Stavebník :**

Obec Drahoňův Újezd, IDDS: vbday63

Správa a údržba silnic Plzeňského kraje, příspěvková organizace, IDDS: qbep485,

které zastupuje na základě plné moci

SUDOP Project Plzeň a.s., IDDS: 6g8sq24

Účastníci řízení:

CETIN a.s., IDDS: qa7425t

ČEZ Distribuce, a. s., IDDS: v95uqfy

Ing. Petr Pípal, IDDS: dg6udef

Michaela Pípalová, Jiřího Jandy č.p. 842/1a, Praha 7-Troja, 171 00 Praha 71

Římskokatolická farnost Zbiroh, Masarykovo náměstí č.p. 133, 338 08 Zbiroh

Václav Lisý, Drahoňův Újezd č.p. 65, 338 08 Zbiroh

Ilona Lisá, Drahoňův Újezd č.p. 65, 338 08 Zbiroh

Ludmila Lisá, Drahoňův Újezd č.p. 65, 338 08 Zbiroh

Vladimír Lisý, Drahoňův Újezd č.p. 51, 338 08 Zbiroh

Petr Kusý, Drahoňův Újezd č.p. 52, 338 08 Zbiroh

Zuzana Kusá, Drahoňův Újezd č.p. 52, 338 08 Zbiroh

Martin Hanusek, Drahoňův Újezd č.p. 61, 338 08 Zbiroh

Ostatní účastníci řízení:

- veřejnou vyhláškou

Dotčené orgány:

Policie ČR, Krajské ředitelství policie PK, Úz. odbor Rokycany, DI // č.j. KRPP-118936/ČJ-2020-030806

Hasičský záchranný sbor Plzeňského kraje, IDDS: p36ab6k // č.j. HSPM-3436-2/2020 RO

Krajská hygienická stanice Plzeňského kraje se sídlem v Plzni, územní pracoviště Rokycany

// č.j. KHSPL 24130/21/2020

Městský úřad Rokycany, odbor stavební, Masarykovo náměstí č.p. 1, Střed, 337 01 Rokycany

// zn. MeRo/8804//OST/20 Pol

Městský úřad Rokycany, odbor životního prostředí, Masarykovo náměstí č.p. 1, Střed, 337 01 Rokycany

// zn. MeRo/5266-1/OŽP/20

Městský úřad Rokycany, odbor školství a kultury, Masarykovo náměstí č.p. 1, Střed, 337 01 Rokycany

// zn. MeRo/1442/OŠK/20/Koh

Agentura ochrany přírody a krajiny České republiky, Správa CHKO Křivoklátsko, // zn. SR/1859/SC/2020-2

Krajský úřad Plzeňského kraje, Odbor dopravy a silničního hospodářství // č.j. PK-DSH/12876/20

Úřad pro vyvěšení a podání zprávy o datu vyvěšení a sejmutí:

Městský úřad Rokycany

Obecní úřad Drahoňův Újezd

Vyjádření správců inženýrských sítí k výskytu jejich zařízení



Dobrý den, naše společnost neprovozuje VHZ v obci
Drahoňův Újezd S pozdravem Perlíková

po 23. 3. 2020 v 14:01 odesílatel Jan Miška <jan.miska@sudop-plzen.cz> napsal:

Dobrý den,

v příloze Vám zasílám žádost o vyjádření k výskytu inženýrských sítí v intravilánu obce
Drahoňův Újezd okr. Rokycany podél sil. II/235. Vaše vyjádření mi stačí zaslat naskenované
v příloze emailu.

Předem Vám děkuji a na shledanou.

Jan Miška

projektant dopravních staveb
SUDOP Project Plzeň a.s.
Plachého 1007/35
301 00 Plzeň
DIČ: CZ45359148
tel: 377 328 106
mob: 733 188 071

e-mail: jan.miska@sudop-plzen.cz

www.sudop-plzen.cz

--

Ing. Radka PERLÍKOVÁ

vedoucí technicko provozní činnosti a zákaznického centra

Vodohospodářská společnost Sokolov, s.r.o.

Jiřího Dimítrova 1619, 356 01 Sokolov, IČ: 45351325, DIČ: CZ45351325

Společnost je zapsána u Krajského soudu v Plzni, oddíl C, vložka 2378

Pracoviště:

Stehlíkova 131 /2, 337 01 Rokycany

Tel.: +420 371 513 512

E-mail: Radka.Perlikova@voss.cz

www.voss.cz

**VYJÁDŘENÍ O EXISTENCI SÍTĚ ELEKTRONICKÝCH KOMUNIKACÍ
společnosti CETIN a.s.
(„Vyjádření“)**

**A VŠEOBECNÉ PODMÍNKY OCHRANY SÍTĚ ELEKTRONICKÝCH KOMUNIKACÍ
společnosti CETIN a.s.
(„Všeobecné podmínky ochrany SEK“)**

toto Vyjádření a Všeobecné podmínky ochrany SEK je vydané dle ustanovení § 101 zákona č. 127/2005 Sb., o elektronických komunikacích a o změně některých souvisejících zákonů, v platném znění („**Zákon o elektronických komunikacích**“), a dle ustanovení § 161 zákona č. 183/2006 Sb., o územním plánování a stavebním řádu, v platném znění („**Stavební zákon**“), a dle příslušných ustanovení zákona č. 89/2012 Sb., občanského zákoníku, v platném znění („**Občanský zákoník**“)

Číslo jednací: 584394/20

Číslo žádosti: 0120 737 583 („Žádost“)

Název akce („ Stavba “)		II/235 Drahoňův Újezd průtah; Chodník a zpevněné plochy podél sil. II/235 Drahoňův Újezd	
Důvod vydání Vyjádření („ Důvod vyjádření “)		Informace o poloze sítě	
Žadatel	CZ 45359148		
Stavebník	Správa a údržba silnic Plzeňského kraje, příspěvková organiz, Koterovská 462/162, Plzeň, 32600		
Zájmové území	Okres	Rokycany	
	Obec	Drahoňův Újezd	
	Kat. území / č. parcely	Drahoňův Újezd	
Platnost Vyjádření		23. 3. 2022 („Den konce platnosti Vyjádření“)	

Žadatel Žádosti určil a vyznačil Zájmové území, jakož i určil Důvod Vyjádření.

Na základě určení a vyznačení Zájmového území Žadatelem a na základě určení Důvodu Vyjádření vydává společnost CETIN a.s. následující Vyjádření:

Dojde ke střetu se sítí elektronických komunikací (dále jen „SEK“) společnosti CETIN a.s.

- (I) Na Žadatelem určeném a vyznačeném Zájmovém území se vyskytuje SEK společnosti CETIN a.s.; a
- (II) Stavebník nebo jím pověřená třetí osoba je povinen řídit se Všeobecnými podmínkami ochrany SEK, které jsou nedílnou součástí Vyjádření; a
- (III) pro případ, že bude nezbytné přeložení SEK, zajistí vždy takové přeložení SEK její vlastník, společnost CETIN a.s. Stavebník, který vyvolal překládku SEK je dle ustanovení § 104 odst. 17 Zákona o elektronických komunikacích povinen uhradit společnosti CETIN a.s. veškeré náklady na nezbytné úpravy dotčeného úseku SEK, a to na úrovni stávajícího technického řešení; a
- (IV) pro účely přeložení SEK dle bodu (III) tohoto Vyjádření je Stavebník povinen uzavřít se společností CETIN a.s. Smlouvu o realizaci překládky SEK; a
- (V) Stavebník a/nebo Žadatel není oprávněn užít toto Vyjádření k podání jakékoliv žádosti o vydání jakéhokoliv správního rozhodnutí či jiného rozhodnutí majícího obdobný charakter.

Číslo jednací: 584394/20

Číslo žádosti: 0120 737 583

Vyjádření je platné pouze pro Zájmové území určené a vyznačené Žadatelem, jakož i pro Důvod Vyjádření stanovený a určený Žadatelem v Žádosti.

Vyjádření pozbývá platnosti i) dnem, kdy je Žadatelem a/nebo Stavebníkem použito k podání žádosti o vydání jakéhokoliv správního rozhodnutí či jiného rozhodnutí majícího obdobný charakter a/nebo dnem zahájení jakéhokoliv správního rozhodnutí či jiného rozhodnutí majícího obdobný charakter, ve kterém bylo Vyjádření použito, ii) uplynutím doby platnosti v tomto Vyjádření uvedeně, iii) změnou rozsahu Zájmového území či změnou Důvodu Vyjádření uvedeného v Žádosti a/nebo iv) porušením Všeobecných podmínek ochrany SEK, to vše v závislosti na tom, která ze skutečností rozhodná pro pozbytí platnosti Vyjádření nastane nejdříve.

Společnost CETIN a.s. vydáním tohoto Vyjádření poskytla Žadateli pro Žadatelem určené a vyznačené Zájmové území veškeré informace o SEK dostupné společnosti CETIN a.s. ke dni podání Žádosti.

Ze strany společnosti CETIN a.s. může v některých případech docházet ke zpracování Vašich osobních údajů. Ke zpracování Vašich osobních údajů dochází vždy v souladu s platnými právními předpisy. Konkrétní zásady a podmínky zpracování osobních údajů společností CETIN a.s. jsou dostupné na stránce <https://www.cetin.cz/zasady-ochrany-osobnich-udaju>.

V případě dotazů k Vyjádření kontaktujte prosím asistenční linku 238 461 111.

Přílohami Vyjádření jsou:

- *Všeobecné podmínky ochrany SEK*
- *Informace k vytýčení SEK ve vlastnictví společnosti CETIN a.s.*
- *Situační výkres (obsahuje Zájmové území určené a vyznačené Žadatelem a výřezy účelové mapy SEK)*

Vyjádření vydala společnost **CETIN a.s.** dne: 23. 3. 2020.



CETIN a.s.
Českomoravská 2510/19, Libeň
190 00 Praha 9
DIČ: CZ04084063

102

VŠEOBECNÉ PODMÍNKY OCHRANY SÍTĚ ELEKTRONICKÝCH KOMUNIKACÍ společnosti CETIN a.s.**1. PLATNOST VŠEOBECNÝCH PODMÍNEK**

- i) Tyto Všeobecné i podmínky ochrany sítě elektronických komunikací (dále jen „VPOSEK“) tvoří součást Vyjádření (jak je tento pojem definován níže v článku 2 VPOSEK).
- ii) V případě rozporu mezi Vyjádřením a těmito VPOSEK mají přednost ustanovení Vyjádření, pokud není těmito VPOSEK stanoveno jinak.

2. DEFINICE

Níže uvedené termíny, jsou-li použity v těchto VPOSEK a uvozeny velkým písmenem, mají následující význam:

„**CETIN**“ znamená CETIN a.s. se sídlem Českomoravská 2510/19, Libeň, 190 00 Praha 9, IČO: 04084063, zapsaná v obchodním rejstříku vedeném Městským soudem v Praze pod spz. B 20623;

„**Den**“ je kalendářní den;

„**Kabelovod**“ podzemní zařízení sestávající se z tělesa Kabelovodu a kabelových komor, sloužící k zatahování kabelů a ochranných trubek;

„**Občanský zákoník**“ znamená zákon č. 89/2012 Sb., občanský zákoník, ve znění pozdějších předpisů;

„**POS**“ je zaměstnanec společnosti CETIN, pověřený ochranou sítě, Josef Dobeš, tel.: 724 026 274, e-mail: josef.dobes@cetin.cz;

„**Pracovní den**“ znamená Den, který není v České republice dnem pracovního klidu nebo státem uznaným svátkem;

„**Příslušné požadavky**“ znamená jakýkoli a každý příslušný právní předpis, vč. technických norem, nebo normativní právní akt veřejné správy či samosprávy, nebo jakékoli rozhodnutí, povolení, souhlas nebo licenci, včetně podmínek, které s ním souvisí;

„**Překládka**“ je stavba spočívající ve změně trasy vedení SEK ve vlastnictví CETIN nebo přemístění zařízení SEK ve vlastnictví CETIN; Stavebník, který Překládku vyvolal, je dle ustanovení § 104 odst. 17 Zákona o elektronických komunikacích povinen uhradit společnosti CETIN veškeré náklady na nezbytné úpravy dotčeného úseku SEK, a to na úrovni stávajícího technického řešení;

„**SEK**“ je síť elektronických komunikací ve vlastnictví CETIN;

„**Stavba**“ je stavba a/nebo činnost ve vztahu, k níž bylo vydáno Vyjádření, a je prováděna Stavebníkem a/nebo Žadatelem v souladu s Příslušnými požadavky, povolená příslušným správním rozhodnutím vydaným dle Stavebního zákona;

„**Stavebník**“ je osoba takto označená ve Vyjádření;

„**Stavební zákon**“ je zákon č. 183/2006 Sb., o územním plánování a stavebním řádu;

„**Vyjádření**“ je vyjádření o existenci sítě elektronických komunikací vydané společností CETIN dne 23. 3. 2020 pod č.j. 584394/20;

„**Zájmové území**“ je území označené Žadatelem a/nebo Stavebníkem v Žádosti;

„**Situační výkres**“ je výkres, který je přílohou Vyjádření a obsahuje Zájmové území určené a vyznačené Žadatelem v Žádosti a výřezy účelové mapy SEK;

„**Zákon o elektronických komunikacích**“ je zákon č. 127/2005 Sb., o elektronických komunikacích a o změně některých souvisejících zákonů, ve znění pozdějších předpisů;

„**Žadatel**“ je osoba takto označená ve Vyjádření.

„**Žádost**“ je žádost, kterou Žadatel a/nebo Stavebník požádal CETIN o vydání Vyjádření.

3. PLATNOST A ÚČINNOST VPOSEK

Tyto VPOSEK jsou platné a účinné dnem odeslání Vyjádření na i) adresu elektronické pošty Stavebníka a/nebo Žadatele uvedenou v Žádosti nebo ii) adresu pro doručení prostřednictvím poštovní přepravy uvedenou Stavebníkem a/nebo Žadatelem v Žádosti.

4. OBECNÁ PRÁVA A POVINNOSTI STAVEBNÍKA A/NEBO ŽADATELE

- (i) Stavebník, Žadatel je výslovně srozuměn s tím, že SEK je veřejně prospěšným zařízením, byla zřízena ve veřejném zájmu a je chráněna Příslušnými požadavky.
- (ii) SEK je chráněna ochranným pásmem, jehož rozsah je stanoven (a) ustanovením § 102 Zákona o elektronických komunikacích a/nebo (b) právními předpisy účinnými před Zákonom o elektronických komunikacích, není-li Příslušnými požadavky stanoveno jinak.
- (iii) Stavebník, Žadatel nebo jím pověřená třetí osoba, je povinen při provádění Stavby nebo jiných prací, při odstraňování havárií a projektování staveb, řídit se Příslušnými požadavky, správnou praxí v oboru stavebnictví a technologickými postupy a je povinen učinit veškerá nezbytná opatření vyžadovaná Příslušnými požadavky k ochraně SEK před poškozením. Povinnosti dle tohoto odstavce má Stavebník rovněž ve vztahu k SEK, které se nachází mimo Zájmové území.
- (iv) Při zjištění jakéhokoli rozporu mezi údaji v Situačním výkresu, který je přílohou Vyjádření a skutečným stavem, je Stavebník a/nebo Žadatel povinen bez zbytečného odkladu, nejpozději Den následující po zjištění takové skutečnosti, zjištěný rozpor oznámit POS.
- (v) Stavebník, Žadatel nebo jím pověřená třetí osoba, je povinen každé poškození či krádež SEK bezodkladně, nejpozději Den následující po zjištění takové skutečnosti, oznámit takovou skutečnost dohledovému centru společnosti CETIN na telefonní číslo +420 238 464 190.
- (vi) Bude-li Stavebník, Žadatel nebo jím pověřená třetí osoba na společnosti CETIN požadovat, aby se jako účastník správního řízení, pro jehož účely bylo toto Vyjádření vydáno, vzdala práva na odvolání proti rozhodnutí vydanému ve správním řízení, je oprávněn kontaktovat POS.

5. POVINNOSTI STAVEBNÍKA PŘI PŘÍPRAVĚ STAVBY

- (i) Při projektování Stavby je Stavebník povinen zajistit, aby projektová dokumentace Stavby (i) zohledňovala veškeré požadavky na ochranu SEK vyplývající z Příslušných požadavků, zejména ze Zákona o elektronických komunikacích a Stavebního zákona, (ii) respektovala správnou praxi v oboru stavebnictví a technologické postupy a (iii) umožňovala, aby i po provedení a umístění Stavby dle takové projektové dokumentace byla společnost CETIN, jako vlastník SEK schopna bez jakýkoliv omezení a překážek provozovat SEK, provádět údržbu a opravy SEK.
- (ii) Nebude-li možné projektovou dokumentací zajistit některý, byť i jeden z požadavků dle předchozího odstavce (i) a/nebo umístění Stavby by mohlo způsobit, že nebude naplněn některý, byť i jeden z požadavků dle předchozího odstavce (i), vyvolá Stavebník Překládku.
- (iii) Při projektování Stavby, která se nachází nebo je u ní zamýšleno, že se bude nacházet v ochranném pásmu radiových tras společnosti CETIN a překračuje výšku 15 m nad zemským povrchem, a to včetně dočasných objektů zařízení staveniště (jeřáby, konstrukce, atd.) je Stavebník povinen písemně kontaktovat POS za účelem získání konkrétního stanoviska a podmínek k ochraně radiových tras společnosti CETIN a pro určení, zda Stavba vyvolá Překládku. Ochranné pásmo radiových tras v šíři 50m je zakresleno do situačního výkresu, který je součástí tohoto Vyjádření.

VŠEOBECNÉ PODMÍNKY OCHRANY SÍTĚ ELEKTRONICKÝCH KOMUNIKACÍ společnosti CETIN a.s.

- (iv) Pokud se v Zájmovém území nachází podzemní silové vedení (NN) ve vlastnictví společnosti CETIN, je Stavebník povinen ve vztahu k projektové dokumentaci zajistit totéž, co je uvedeno pod písm (i) tohoto článku 5, přičemž platí, že Stavebník vyvolá Překládku v případech uvedených pod písm (ii) tohoto článku 5.
- (v) Stavebník je povinen při projektování Stavby, která je stavbou (a) zařízení silových elektrických sítí (VN, VVN a ZVVN) a/nebo (b) trakčních vedení, provést výpočet či posouzení rušivých vlivů na SEK, zpracovat ochranná opatření, to vše dle a v souladu s Příslušnými požadavky. Stavebník je povinen nejpozději třicet (30) Dnů před podáním žádosti o vydání příslušného správního rozhodnutí k umístění Stavby dle Stavebního zákona předat POS výpočet či posouzení rušivých vlivů na SEK a zpracovaná ochranná opatření.
- (vi) Je-li Stavba v souběhu s Kabelovodem, nebo Kabelovod kříží, je Stavebník povinen nejpozději ke Dni, ke kterému započne se zpracováním projektové dokumentace ke Stavbě, oznámit POS a projednat s POS (a) veškeré případy, kdy trajektorie podvrtní a protlaků budou vedeny ve vzdálenosti menší, než je 1,5 m od Kabelovodu a (b) jakékoliv výkopové práce, které budou nebo by mohly být vedeny v úrovni či pod úrovní Kabelovodu nebo kabelové komory.
- (vii) Je-li Stavba umístěna nebo má být umístěna v blízkosti Kabelovodu, ve vzdálenosti menší, než jsou 2 m nebo kříží-li Stavba Kabelovod ve vzdálenosti menší, než je 0,5 m nad nebo kdekoliv pod Kabelovodem, je Stavebník povinen předložit POS k posouzení zakreslení Stavby v příčných řezech, přičemž do příčného řezu je Stavebník rovněž povinen zakreslit profil kabelové komory.

6. POVINNOSTI STAVEBNÍKA PŘI PROVÁDĚNÍ STAVBY

- (i) Stavebník je před započítím jakýchkoliv zemních prací ve vztahu ke Stavbě povinen vytyčit trasu SEK na terénu dle Příslušných požadavků a dle Stavebního zákona. S vytyčenou trasou SEK je Stavebník povinen seznámit všechny osoby, které budou anebo by mohly zemní práce ve vztahu ke Stavbě provádět. V případě porušení této povinnosti bude Stavebník odpovědný společnosti CETIN za náklady a škody, které porušením této povinnosti společnosti CETIN vzniknou a je povinen je společnosti CETIN uhradit.
- (ii) Pět (5) Pracovních dní před započítím jakýchkoliv prací ve vztahu ke Stavbě je Stavebník povinen oznámit společnosti CETIN, že zahájí práce či činnosti ve vztahu ke Stavbě. Písemné oznámení dle předchozí věty zašle Stavebník na adresu elektronické pošty POS a bude obsahovat minimálně číslo jednací Vyjádření a kontaktní údaje Stavebníka.
- (iii) Stavebník je povinen zabezpečit a zajistit SEK proti mechanickému poškození, a to zpravidla dočasným umístěním silničních betonových panelů nad kabelovou trasou SEK. Do doby, než je zajištěna a zabezpečena ochrana SEK proti mechanickému poškození, není Stavebník oprávněn přejíždět vozidly nebo stavební mechanizací kabelovou trasu SEK. Při přepravě vysokých nákladů nebo při projíždění stroji, vozidly či mechanizací pod nadzemním vedením SEK je Stavebník povinen prověřit, zda výška nadzemního vedení SEK je dostatečná a umožňuje spolehlivý a bezpečný způsob přepravy nákladu či průjezdu strojů, vozidel či mechanizace.
- (iv) Při provádění zemních prací v blízkosti SEK je Stavebník povinen postupovat tak, aby nedošlo ke změně hloubky uložení nebo prostorového uspořádání SEK. V místech, kde SEK vystupuje ze země do budovy, rozváděče, na sloup apod. je Stavebník povinen vykonávat zemní práce se zvýšenou mírou opatrnosti, výkopové práce v blízkosti sloupů nadzemního vedení SEK je Stavebník povinen provádět v takové vzdálenosti od sloupu nadzemního vedení SEK,

kteřá je dostatečná k tomu, aby nedošlo nebo nemohlo dojít k narušení stability sloupu nadzemního vedení SEK. Stavebník je povinen zajistit, aby jakoukoliv jeho činností nedošlo bez souhlasu a vědomí společnosti CETIN (a) ke změně nivelety terénu, a/nebo (b) k výsadbě trvalých porostů, a/nebo (c) ke změně rozsahu a změně konstrukce zpevněných ploch. Pokud došlo k odkrytí SEK, je Stavebník povinen SEK po celou dobu odkrytí náležitě zabezpečit proti prověšení, poškození a odcizení.

- (v) Zjistí-li Stavebník kdykoliv během provádění prací ve vztahu ke Stavbě jakýkoliv rozpor mezi údaji v projektové dokumentaci a skutečností, je povinen bezodkladně přerušit práce a oznámit zjištěný rozpor na adresu elektronické pošty POS. Stavebník není oprávněn pokračovat v pracích ve vztahu ke Stavbě do doby, než získá písemný souhlas POS s pokračováním prací.
- (vi) Stavebník není bez předchozího písemného souhlasu společnosti CETIN oprávněn manipulovat s kryty kabelových komor, jakkoliv zakrývat vstupy do kabelových komor, a to ani dočasně, vstupovat do kabelových komor, jakkoliv manipulovat s případně odkrytými prvky SEK či s jakýmkoliv jiným zařízením se SEK souvisejícím. Rovněž bez předchozího písemného souhlasu společnosti CETIN není Stavebník oprávněn umístit nad trasou Kabelovodu jakoukoliv jinou síť technické infrastruktury v podélném směru.
- (vii) Byla-li v souladu s Vyjádřením a těmito VPOSEK odkryta SEK je Stavebník povinen tři (3) Pracovní dny před zakrytím SEK písemně oznámit POS zakrytí SEK a vyzvat ho ke kontrole před zakrytím. Oznámení Stavebníka dle předchozí věty musí obsahovat minimálně předpokládaný Den zakrytí, číslo jednací Vyjádření a kontaktní údaje Stavebníka. Stavebník není oprávněn provést zakrytí do doby, než získá písemný souhlas POS se zakrytím.

7. ROZHODNÉ PRÁVO

Vyjádření a VPOSEK se řídí českým právem, zejména Občanským zákoníkem, Zákonem o elektronických komunikacích a Stavebním zákonem. Veškeré spory z Vyjádření či VPOSEK vyplývající budou s konečnou platností řešeny u příslušného soudu České republiky.

8. PÍSEMNÝ STYK

Písemným stykem či pojmem „písemně“ se pro účely Vyjádření a VPOSEK rozumí předání zpráv jedním z těchto způsobů:

- v listinné podobě;
- e-mailovou zprávou se zaručeným elektronickým podpisem dle zák. č. 227/2000 Sb., o elektronickém podpisu a o změně některých dalších zákonů (zákon o elektronickém podpisu), ve znění pozdějších předpisů;

9. ZÁVĚREČNÁ USTANOVENÍ

- (i) Stavebník, Žadatel nebo jím pověřená třetí osoba je počínaje Dnem převzetí Vyjádření povinen užít informace a data uvedená ve Vyjádření pouze a výhradně k účelu, pro který mu byla tato poskytnuta. Stavebník, Žadatel nebo jím pověřená třetí osoba není oprávněn informace a data rozmnožovat, rozšiřovat, pronajímat, půjčovat či jinak umožnit jejich užívání třetí osobou bez předchozího písemného souhlasu společnosti CETIN.
- (ii) Pro případ porušení kterékoli z povinností Stavebníka, Žadatele nebo jím pověřené třetí osoby, založené Vyjádřením /nebo těmito VPOSEK je Stavebník, Žadatel či jím pověřená třetí osoba odpovědný za veškeré náklady a škody, které společnosti CETIN vzniknou porušením povinností Stavebníka, Žadatele nebo jím pověřené třetí osoby.

Číslo jednací: 584394/20

Číslo žádosti: 0120 737 583

Informace k vytyčení *SEK*

V případě požadavku na vytyčení *PVSEK* společnosti *CETIN a.s.* se, prosím, obračejte na společnosti uvedené níže.

CETIN a.s. - středisko Čechy západ

se sídlem: Českomoravská 2510/19, Libeň, 190 00 Praha 9

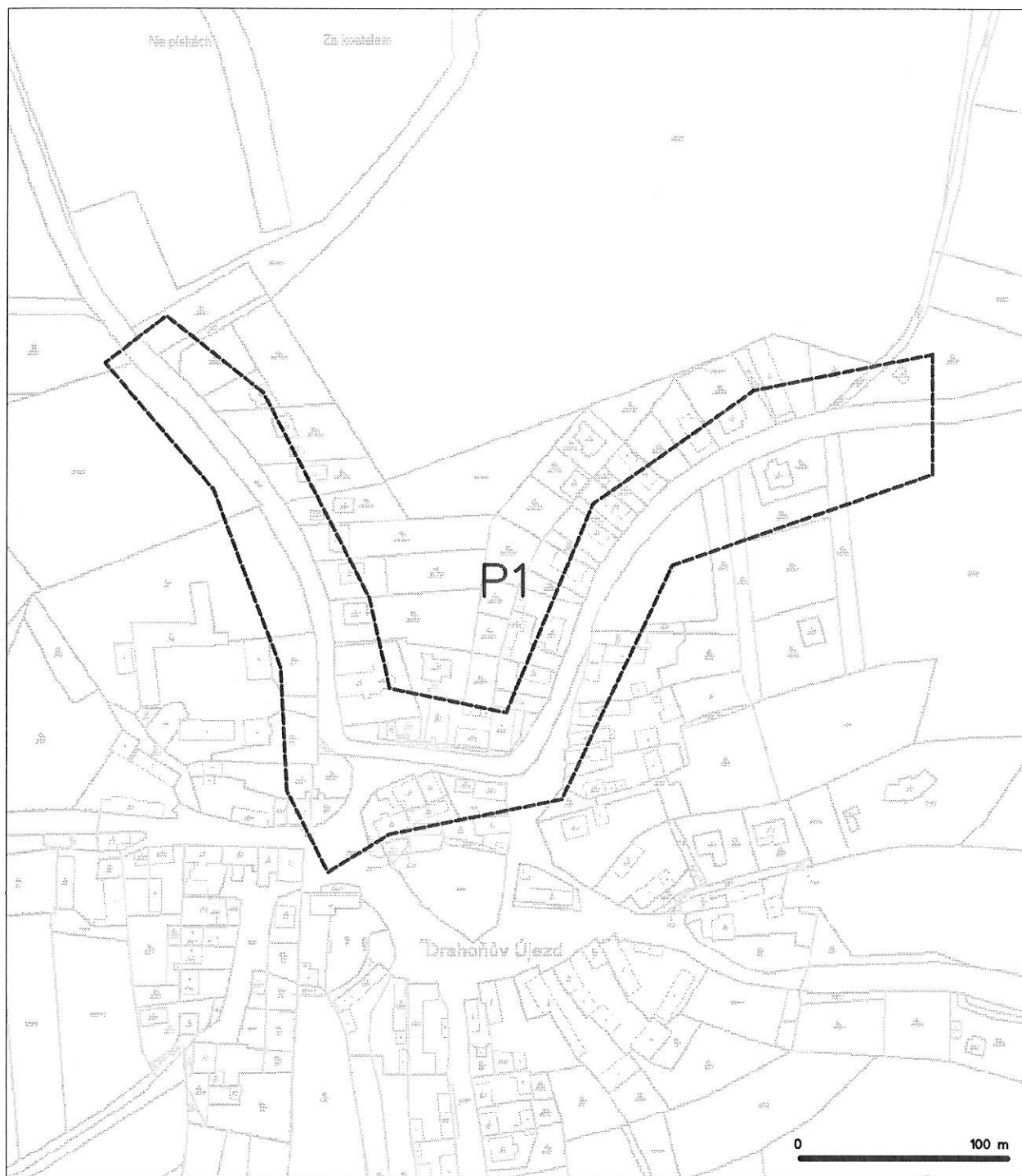
IČ: 04084063

DIČ: CZ04084063

kontakt: Daniela Vostrá, Plzeň, Lidická 20, tel: 238465653, e-mail: daniela.vostra@cetin.cz, dostupnost 7 - 15:30h,

Jaroslav Josef, Plzeň Lidická 20, MT: 721 030 638 mezi 7:00 a 8:00

SITUAČNÍ VÝKRES - ZÁJMOVÉ ÚZEMÍ

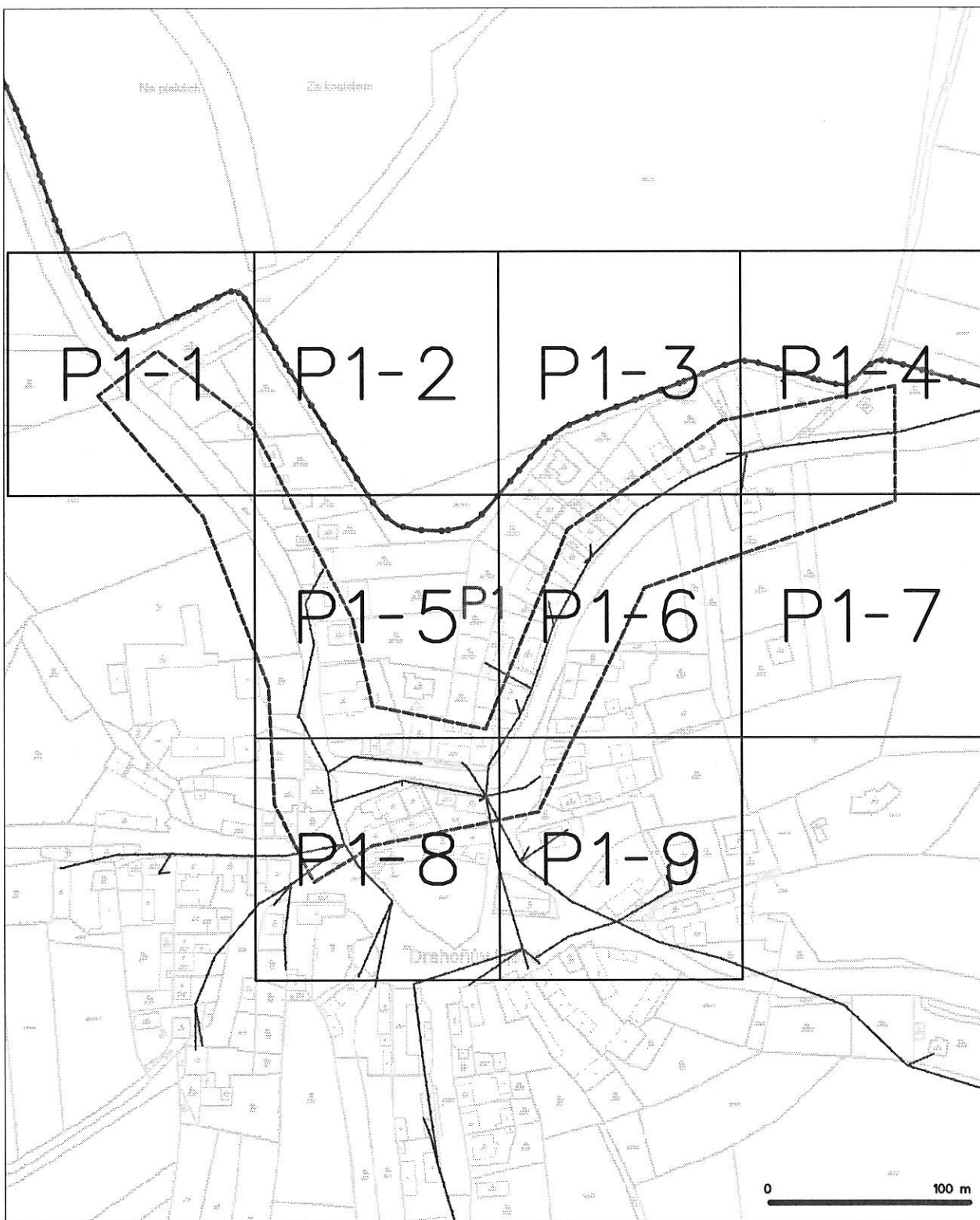


LEGENDA

----- hranice zájmového území s vyjádřením

Kal
CETIN a.s.
Česká moravská 2510/19, Libeň
190 00 Praha 9
DIČ CZ04084053
102

SITUAČNÍ VÝKRES - POLYGON 1




LEGENDA

—	hranice stávajícího území a vyjádření	—	nezaměřený průběh optického kabelu, RDPE trubky
—	NV přípojka, území s NV přípojkou CETIN	—	nebo součástí optického a metalického kabelu
—	zaměřený průběh metalického kabelu	—	radové síť, ochranné pásmo radové sítě
—	zaměřený průběh optického kabelu, RDPE trubky	—	podzemní síť
—	nebo součástí optického a metalického kabelu	—	napravované síť
—	nezaměřený průběh metalického kabelu	—	podzemní síť cizí
—	podzemní síť cizí	—	síť s NV

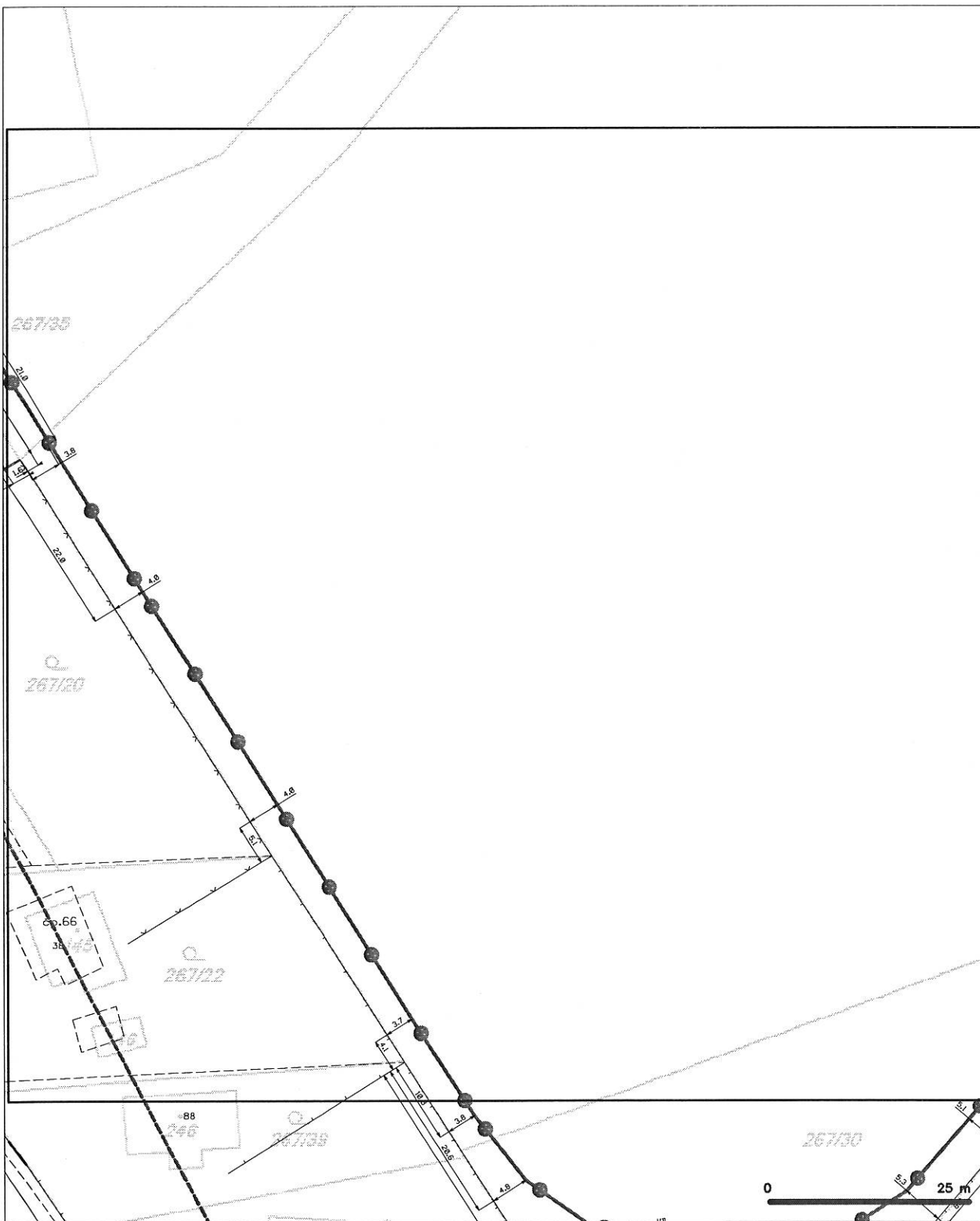
SITUAČNÍ VÝKRES - POLYGON 1, list kladu P1-1



1. *kravče zdvojeného ústředí s vyjádření*
 2. *HN přípojbka, ústředí s HN přípojbkou CETN*
 3. *zoměřený průběh metalického kabelu*
 4. *zoměřený průběh optického kabelu, HDPE trubky*
 5. *zoměřený průběh optického a metalického kabelu*
 6. *nezoměřený průběh metalického kabelu*
 7. *nezoměřený síťový*

-  nezaměnitelný příslušník optického kabelu, H05E trubky
 nebo součást optického a metalického kabelu
 rodové síle, ochranné pásmo rodové síle
 nosičové síle
 neprovozované síle  kollektor, kabelovod
 podzemní síle cín
 síle s NN

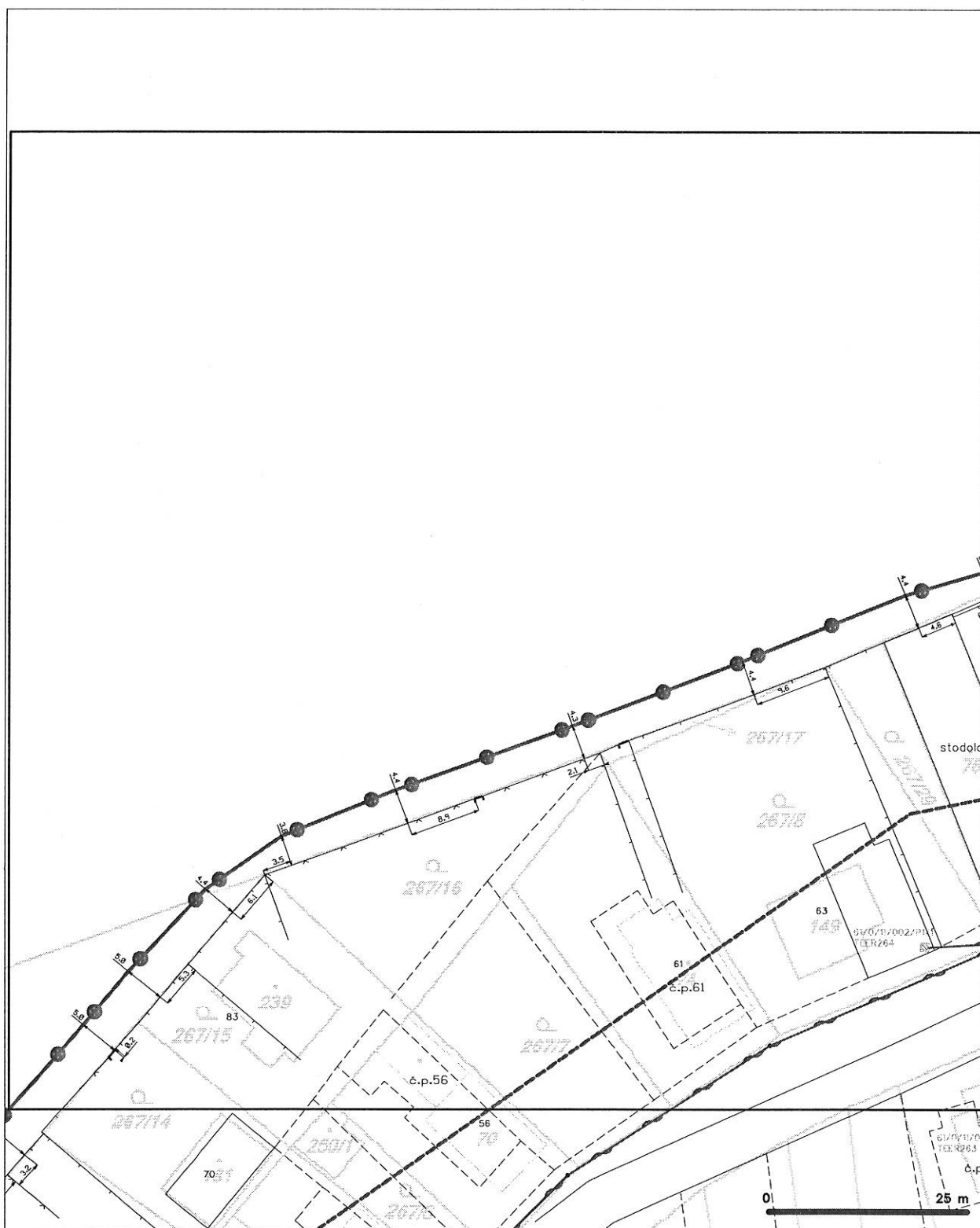
SITUAČNÍ VÝKRES - POLYGON 1, list kladu P1-2



LEGENDA

- | | | | |
|---|---|---|---|
| — | hranice stávajícího území a vyhledání | — | nezaměřený průběh optického kabelu, NEPE trubky |
| — | NV přípojka, území s NV přípojkou CETIN | — | radové síle, ochranné pásmo radové síle |
| — | zaměřený průběh optického kabelu | — | podzemní síle |
| — | zaměřený průběh optického kabelu, NEPE trubky | — | napravované síle |
| — | nebo součástí optického a metalického kabelu | — | podzemní síle cizí |
| — | nezaměřený průběh metalického kabelu | — | síle s NV |
| — | podzemní síle cizí | — | koléktor, kabelovod |

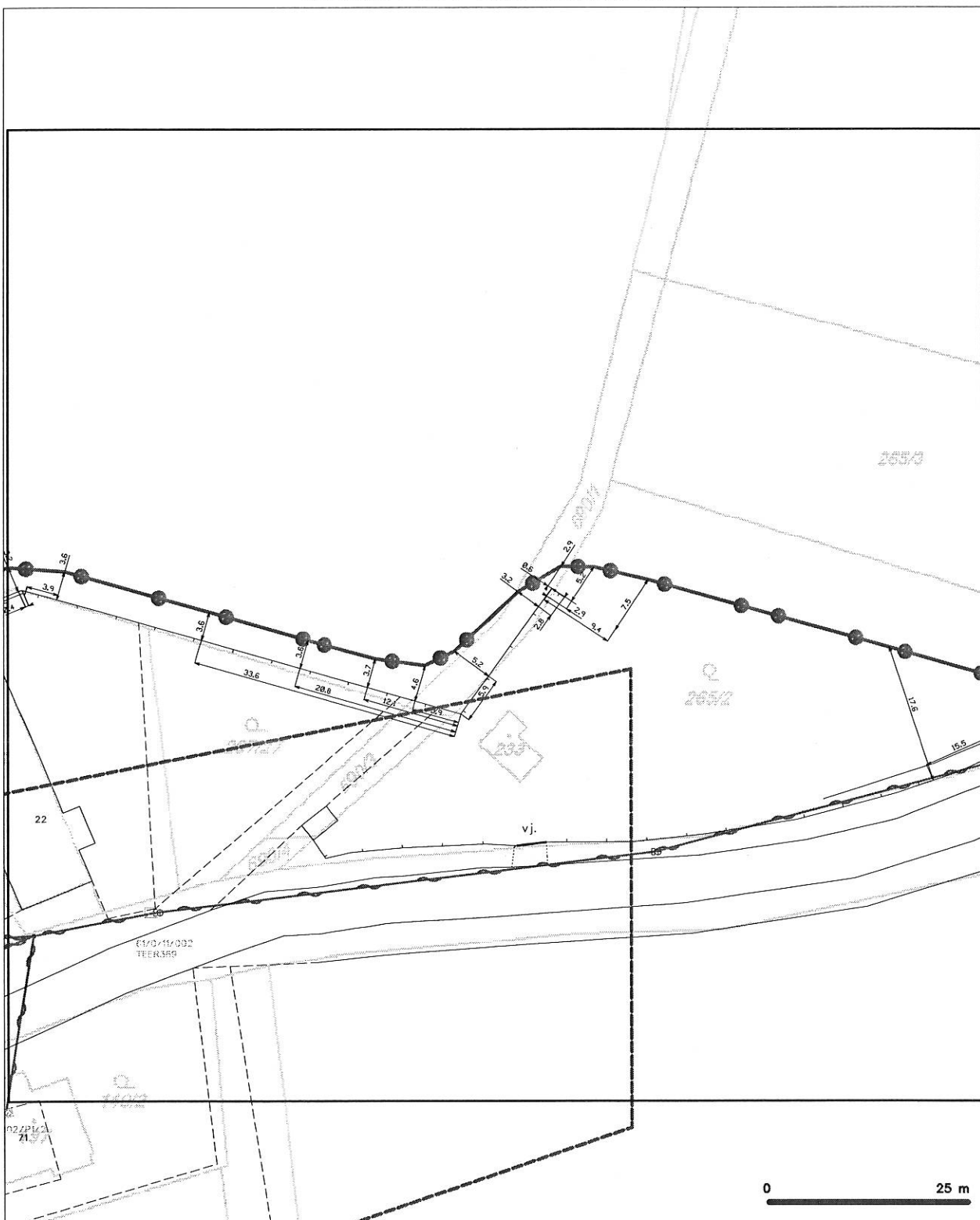
SITUAČNÍ VÝKRES - POLYGON 1, list kladu P1-3



LEGENDA

- | | | | |
|---|---|---|---|
| — | hranice stávajícího území s vyjádřením | — | nezaměřený průběh optického kabelu, HDPE trubky |
| — | NV přípojka, území s NV přípojkou CETIN | — | návrhové sítě |
| — | zaměřený průběh optického kabelu | — | napravované sítě |
| — | zaměřený průběh optického kabelu, HDPE trubky | — | podzemní sítě |
| — | návrhové sítě | — | sítě s NV |
| — | nezaměřený průběh optického kabelu | — | stodola |
| — | nezaměřený průběh optického kabelu | — | č.p. 61 |
| — | nezaměřený průběh optického kabelu | — | č.p. 56 |
| — | nezaměřený průběh optického kabelu | — | č.p. 63 |
| — | nezaměřený průběh optického kabelu | — | č.p. 70 |
| — | nezaměřený průběh optického kabelu | — | č.p. 75 |
| — | nezaměřený průběh optického kabelu | — | č.p. 80 |
| — | nezaměřený průběh optického kabelu | — | č.p. 85 |
| — | nezaměřený průběh optického kabelu | — | č.p. 90 |
| — | nezaměřený průběh optického kabelu | — | č.p. 95 |
| — | nezaměřený průběh optického kabelu | — | č.p. 100 |

SITUAČNÍ VÝKRES - POLYGON 1, list kladu P1-4



LEGENDA

- | | | | |
|---|--|---|--|
| — | hranice zájmového území a vyjádření | — | nerozměřený průběh optického kabelu, HDPE trubky |
| — | NV příslušenství s NV příslušenstvím CETIN | — | nebo součástí optického a metalického kabelu |
| — | rozměřený průběh metalického kabelu | — | radové síť, ochranné pásmo radové síť |
| — | rozměřený průběh optického kabelu, HDPE trubky | — | podzemní síť |
| — | nebo součástí optického a metalického kabelu | — | napravované síť |
| — | nerozměřený průběh metalického kabelu | — | podzemní síť cív |
| — | podzemní síť cív | — | sítě s NV |
| | | — | koléktor, akumulátor |

SITUAČNÍ VÝKRES - POLYGON 1, list kladu P1-5



LEGENDA

- | | | | |
|-------|--|-------|--|
| ----- | travní zvláštní území v vyřazení | ----- | nerozměří průběh optického kabelu, HDPE trubky |
| ----- | NV přípojná území v NV přípojných CETIN | ----- | náboj optického a metalického kabelu |
| ----- | záměření průběhu metalického kabelu | ----- | radnice síť, odrazová pásma radnice síť |
| ----- | záměření průběhu optického kabelu, HDPE trubky | ----- | notování síť |
| ----- | notu součástí optického a metalického kabelu | ----- | náprava notování síť |
| ----- | nerozměří průběh metalického kabelu | ----- | ----- |
| ----- | notování síť cizí | ----- | ----- |

SITUAČNÍ VÝKRES - POLYGON 1, list kladu P1-6



LEGENDA

- | | | | |
|-------|--|--|--|
| ----- | hranice záporného území k vyřazení | | nezaměřený průběh optického kabelu, HDPE trubky nebo součástí optického a metalického kabelu |
| ----- | NN přípojnka, území s NN přípojnou ČC/TN | | radové sítle, osazené pásmo radové sítle |
| | zaměřený průběh metalického kabelu | | podzemní sítle |
| | zaměřený průběh optického kabelu, HDPE trubky nebo součástí optického a metalického kabelu | | kabeletr, kabeletr |
| | nezaměřený průběh metalického kabelu | | podzemní sítle |
| | podzemní sítle | | sítle s NN |

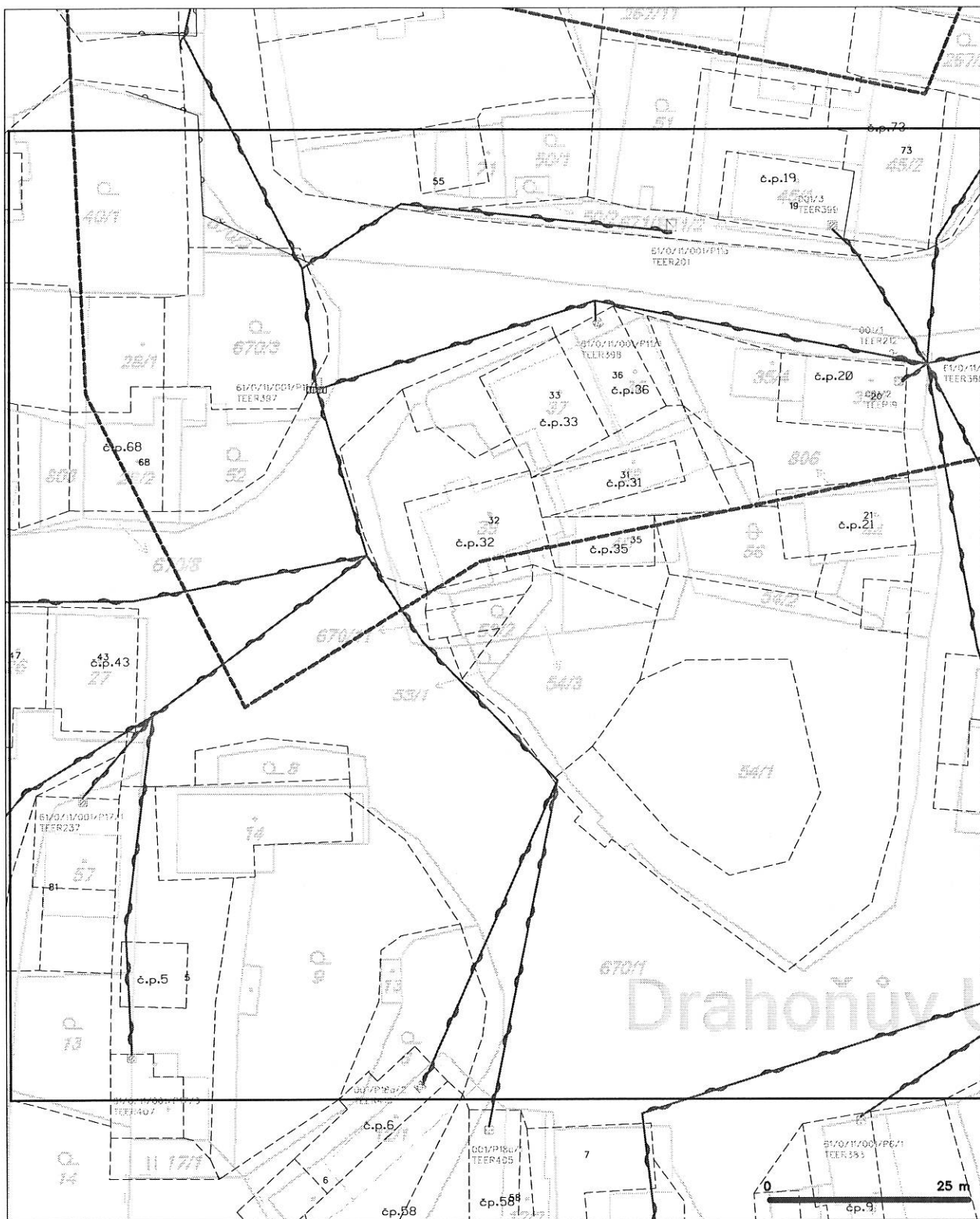
SITUAČNÍ VÝKRES - POLYGON 1, list kladu P1-7



LEGENDA

— — — — —	hranice zjednotěného území k vyjádření	— — — — —	nezaměřený průběh optického kabelu, HDPE trubky nebo soustah optického a metalického kabelu
— — — — —	HN přípojka, území z HN přípojkou CETIN	— — — — —	radové síle, ochranné pásmo radové síle
— — — — —	zaměřený průběh metalického kabelu	— — — — —	podzemní síle
— — — — —	zaměřený průběh optického kabelu, HDPE trubky nebo soustah optického a metalického kabelu	— — — — —	naprovozané síle
— — — — —	nezaměřený průběh metalického kabelu	— — — — —	podzemní síle síle
— — — — —	podzemní síle síle	— — — — —	síle z HN

SITUAČNÍ VÝKRES - POLYGON 1, list kladu P1-8



LEGENDA

- | | |
|--|--|
| <p>----- hranice státního území a vyjádření
NI přípojek, území s NI přípojkou CETIN</p> <p>----- zamýšlený průběh metalického kabelu</p> <p>----- zamýšlený průběh optického kabelu, NDPE trasy
nebo součástí optického a metalického kabelu</p> <p>----- nezamýšlený průběh metalického kabelu</p> <p>----- nezamýšlený průběh optického kabelu</p> | <p>----- nezamýšlený průběh optického kabelu, NDPE trasy
nebo součástí optického a metalického kabelu</p> <p>----- radové síť, ovládací pásmo radové síť</p> <p>----- odvětví síť</p> <p>----- napájecí síť</p> <p>----- podzemní síť cizí</p> <p>----- síť s NI</p> |
|--|--|

SITUAČNÍ VÝKRES - POLYGON 1, list kladu P1-9



LEGENDA

- | | | | |
|---|--|---|--|
| — | hranice stávajícího území a vyjádření | — | nezaměřený průběh optického kabelu, NEPE trasy |
| — | NV přípojka, území s NV přípojkou CETIN | — | nebo součástí optického a metalického kabelu |
| — | zaměřený průběh metalického kabelu | — | radové síť, ochranné pásmo radové sítě |
| — | zaměřený průběh optického kabelu, NEPE trasy | — | podzemní síť |
| — | nebo součástí optického a metalického kabelu | — | naprovozaná síť |
| — | nezaměřený průběh metalického kabelu | — | podzemní síť cizí |
| — | podzemní síť cizí | — | síť s NV |

SUDOP Project Plzeň a.s.

NAŠE ZNAČKA
0101428423VYŘÍZENO DNE
09.12.2020

Sdělení o existenci energetického zařízení, sítě pro elektronickou komunikaci nebo zařízení technické infrastruktury v majetku společnosti ČEZ Distribuce, a. s., pro akci:

II/235 Drahoňův Újezd průtah; Chodník a zpevněné plochy podél sil. II/235 Drahoňův Újezd

Vážený zákazníku,

Na základě Vaší žádosti 0101428423 ze dne 09.12.2020 Vám zasíláme sdělení o existenci energetického zařízení, sítě pro elektronickou komunikaci nebo zařízení technické infrastruktury v majetku společnosti ČEZ Distribuce, a. s., ve Vámi vymezeném zájmovém území.

Dovolujeme si Vás upozornit, že **sdělení nenahrazuje** vyjádření provozovatele distribuční soustavy k projektové dokumentaci pro územní nebo stavební řízení, k připojení nového odběru, zdroje elektrické energie nebo k navýšení rezervovaného příkonu a výkonu a s výjimkou havárií ani souhlas s činností v ochranném pásmu.

Toto sdělení je platné do 09.06.2021 a je jedním z podkladů pro zpracování projektové dokumentace, pokud je taková dokumentace zpracovávána.

V majetku ČEZ Distribuce, a. s., se na Vámi uvedeném zájmovém území nachází nebo ochranným pásmem zasahuje energetické zařízení typu:

	síť NN	síť VN	síť VVN
Podzemní síť	střet		
Nadzemní síť	střet		

Stanice	
---------	--

V majetku ČEZ Distribuce, a. s., se na Vámi uvedeném zájmovém území nachází nebo ochranným pásmem zasahuje síť pro elektronickou komunikaci typu:

	síť pro elektronickou komunikaci
Podzemní síť	
Nadzemní síť	

Zařízení technické infrastruktury zahrnuje zejména vodovodní, kanalizační a plynové přípojky pro objekty ČEZ Distribuce a. s., a dále pak další podzemní a nadzemní zařízení sloužící pro provoz distribuční sítě. V majetku ČEZ Distribuce, a. s., se na Vámi uvedeném zájmovém území nachází nebo ochranným pásmem zasahuje zařízení technické infrastruktury:

	zařízení technické infrastruktury
Nadzemní nebo podzemní	

Energetické zařízení (mimo nadzemních sítí NN), zařízení sítě pro elektronickou komunikaci a zařízení technické infrastruktury je chráněno ochranným pásmem podle § 46 zákona č. 458/2000 Sb., o podmínkách podnikání a o výkonu státní správy v energetických odvětvích a o změně některých zákonů (energetický zákon), ve znění pozdějších předpisů. Přibližný průběh tras energetických zařízení, sítě pro elektronickou komunikaci (v trase kabelového vedení může být uloženo několik kabelů energetických i komunikačních) a tras zařízení technické infrastruktury zasíláme v příloze tohoto dopisu.

V případě existence **podzemních** energetických zařízení, sítě pro elektronickou komunikaci nebo zařízení technické infrastruktury je povinností stavebníka alespoň 14 dní před započítím zemních prací požádat telefonicky na 800 850 860 nebo e-mailem na info@cezdistribuce.cz o tzv. **vytyčení trasy podzemního zařízení**, sítě pro elektronickou komunikaci nebo zařízení technické infrastruktury. O vytyčení lze požádat pouze na základě vydaného sdělení o existenci energetického zařízení, sítě pro elektronickou komunikaci nebo zařízení technické infrastruktury, a to (mimo havárií) nejpozději 30 dní před koncem jeho platnosti.

Dojde-li k obnažení podzemního vedení nebo k poškození energetického zařízení, sítě pro elektronickou komunikaci nebo zařízení se sítí pro elektronickou komunikaci související nebo zařízení technické infrastruktury ve vlastnictví ČEZ Distribuce, a. s., nahlase nám prosím tuto skutečnost bezodkladně jako poruchu na bezplatnou linku 800 850 860.

Pokud uvažovaná **akce nebo činnost zasáhne do ochranného pásma** nadzemních vedení, trafostanic nebo sítě pro elektronickou komunikaci, popř. bude po vytyčení zjištěno, že zasahuje do ochranného pásma podzemních energetických zařízení nebo zařízení pro elektronickou komunikaci, je nutné písemně požádat společnost ČEZ Distribuce, a. s., o souhlas s činností v ochranném pásmu (formulář je k dispozici na www.cezdistribuce.cz v části Formuláře / Činnosti v ochranných pásmech, kontaktní údaje pro podání Vaší žádosti naleznete v zápatí). Jestliže uvažovaná akce vyvolá potřebu dílčí změny trasy vedení nebo přemístění některých prvků energetického zařízení nebo sítě pro elektronickou komunikaci včetně souvisejícího zařízení, je nutné včas společnost ČEZ Distribuce, a. s., požádat o přeložku zařízení podle § 47 energetického zákona.

Zároveň Vás upozorňujeme, že v zájmovém území se může nacházet taktéž energetické zařízení, síť pro elektronickou komunikaci nebo zařízení technické infrastruktury, které není v majetku společnosti ČEZ Distribuce, a. s.

V souvislosti s výše uvedeným si Vás dovoluujeme upozornit, že uvedené sdělení včetně jeho příloh obsahuje skutečnosti tvořící obchodní tajemství společnosti ČEZ Distribuce, a. s. Poskytnuté informace jsou dále také důvěrnými informacemi a obchodně citlivými informacemi společnosti ČEZ Distribuce, a. s. Z výše uvedených důvodů si Vás proto společnost ČEZ Distribuce, a. s., dovoluje upozornit, že s poskytnutými informacemi je potřeba nakládat dle platných právních předpisů, v opačném případě se vystavujete postihu ve smyslu platné právní úpravy. V této souvislosti si Vás dále dovoluujeme upozornit, že požadované informace nesmí být předány, sděleny, využity, zpřístupněny, či jiným způsobem postoupeny na jakoukoli třetí osobu bez předchozího prokazatelného souhlasu společnosti ČEZ Distribuce, a. s. Informace o existenci energetického zařízení, sítě pro elektronickou komunikaci a zařízení technické infrastruktury mohou být využity pouze pro účel, pro který byly vyžádány.

S pozdravem

ČEZ Distribuce, a. s.

Děčín, Děčín IV-Podmokly
Teplická 874/8
PSČ 405 02
IČ: 24729035

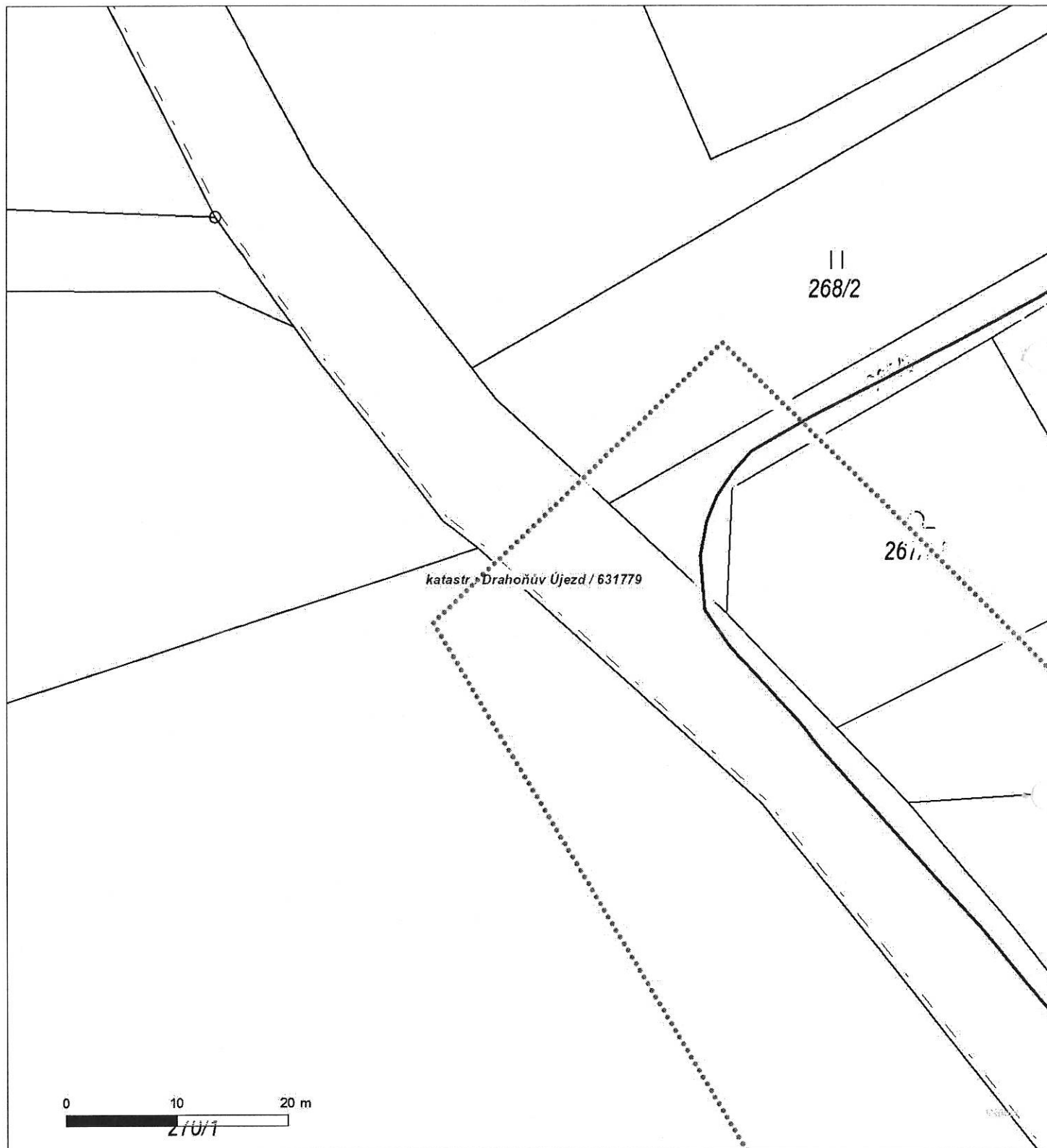
Přílohy

1. Situační výkres zájmového území
2. Podmínky pro provádění činností v ochranných pásmech energetických zařízení, sítě pro elektronickou komunikaci a zařízení technické infrastruktury

Platí pouze se sdělením číslo 0101428423.

Zakreslené polohy zařízení v příloze jsou pouze informativní.

Situační výkres - list 1

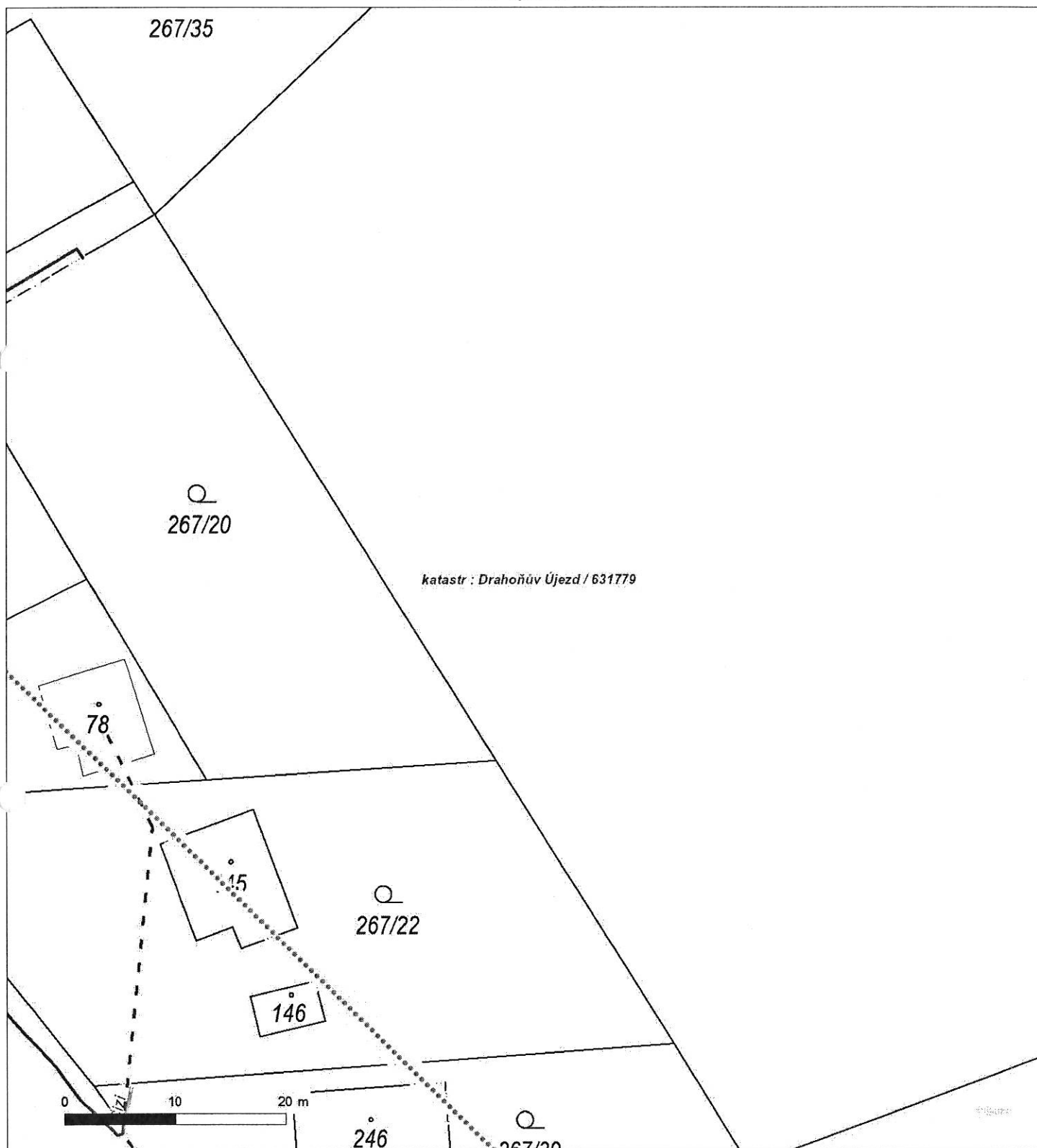


Není-li zobrazena katastrální mapa, zadejte žádost znovu. Katastrální mapa je generována prostřednictvím externí WMS služby, jejíž provoz nezajišťuje společnost ČEZ Distribuce, a. s.

Platí pouze se sdělením číslo 0101428423.

Zakreslené polohy zařízení v příloze jsou pouze informativní.

Situační výkres - list 2

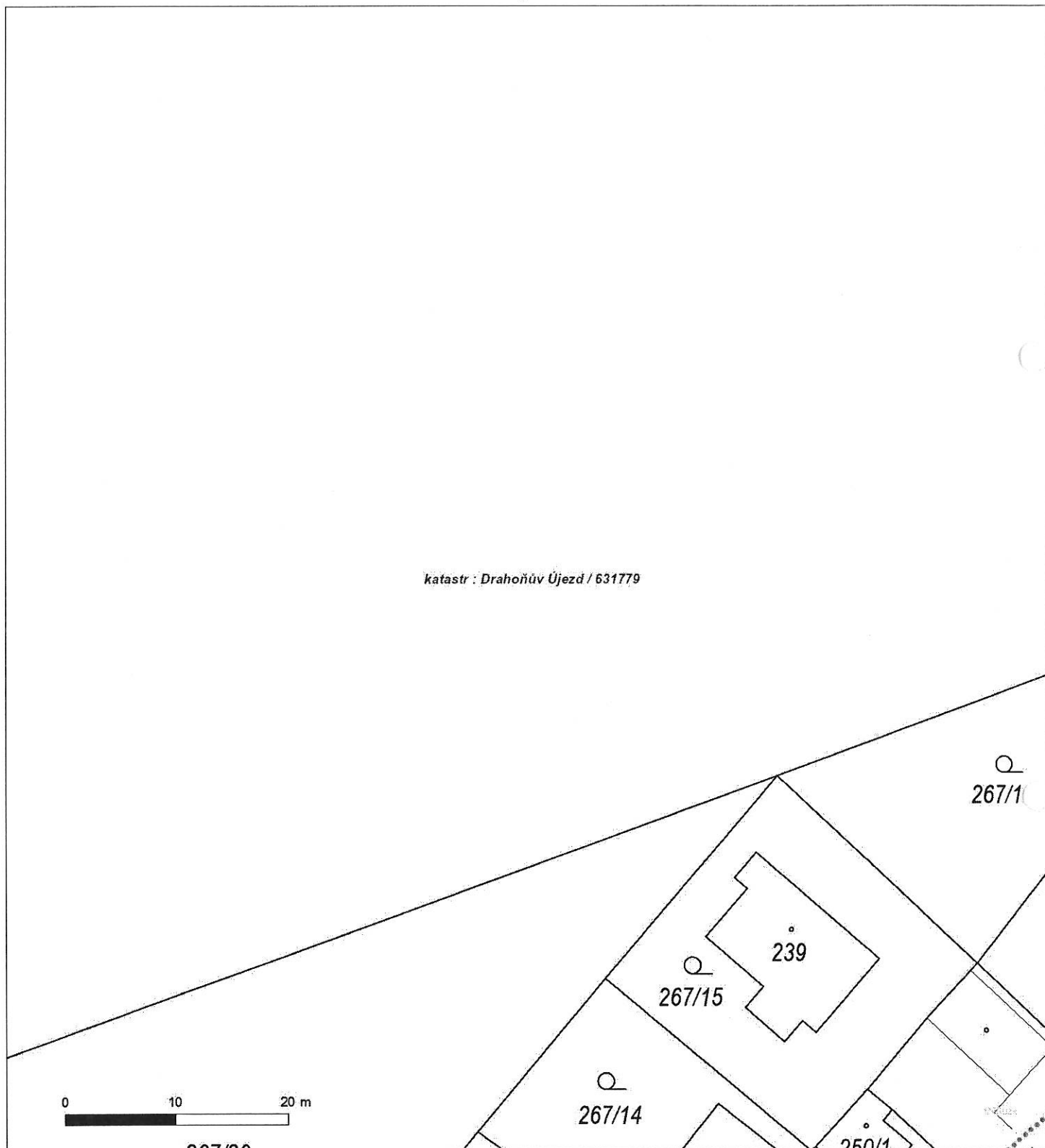


Není-li zobrazena katastrální mapa, zadejte žádost znovu. Katastrální mapa je generována prostřednictvím externí WMS služby, jejíž provoz nezajišťuje společnost ČEZ Distribuce, a. s.

Platí pouze se sdělením číslo 0101428423.

Zakreslené polohy zařízení v příloze jsou pouze informativní.

Situační výkres - list 3

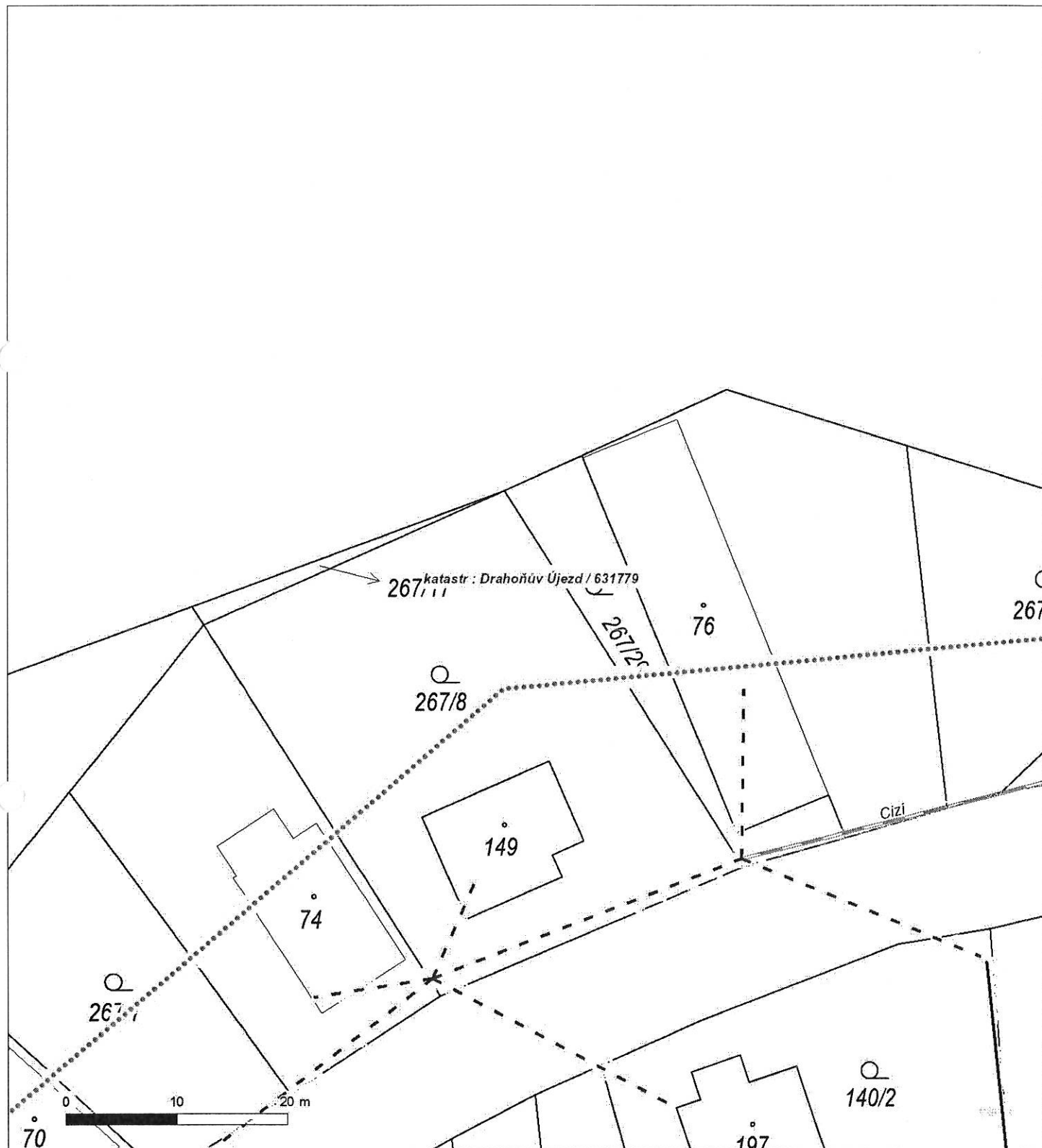


Není-li zobrazena katastrální mapa, zadejte žádost znovu. Katastrální mapa je generována prostřednictvím externí WMS služby, jejíž provoz nezajišťuje společnost ČEZ Distribuce, a. s.


Platí pouze se sdělením číslo 0101428423.

Zakreslené polohy zařízení v příloze jsou pouze informativní.

Situační výkres - list 4



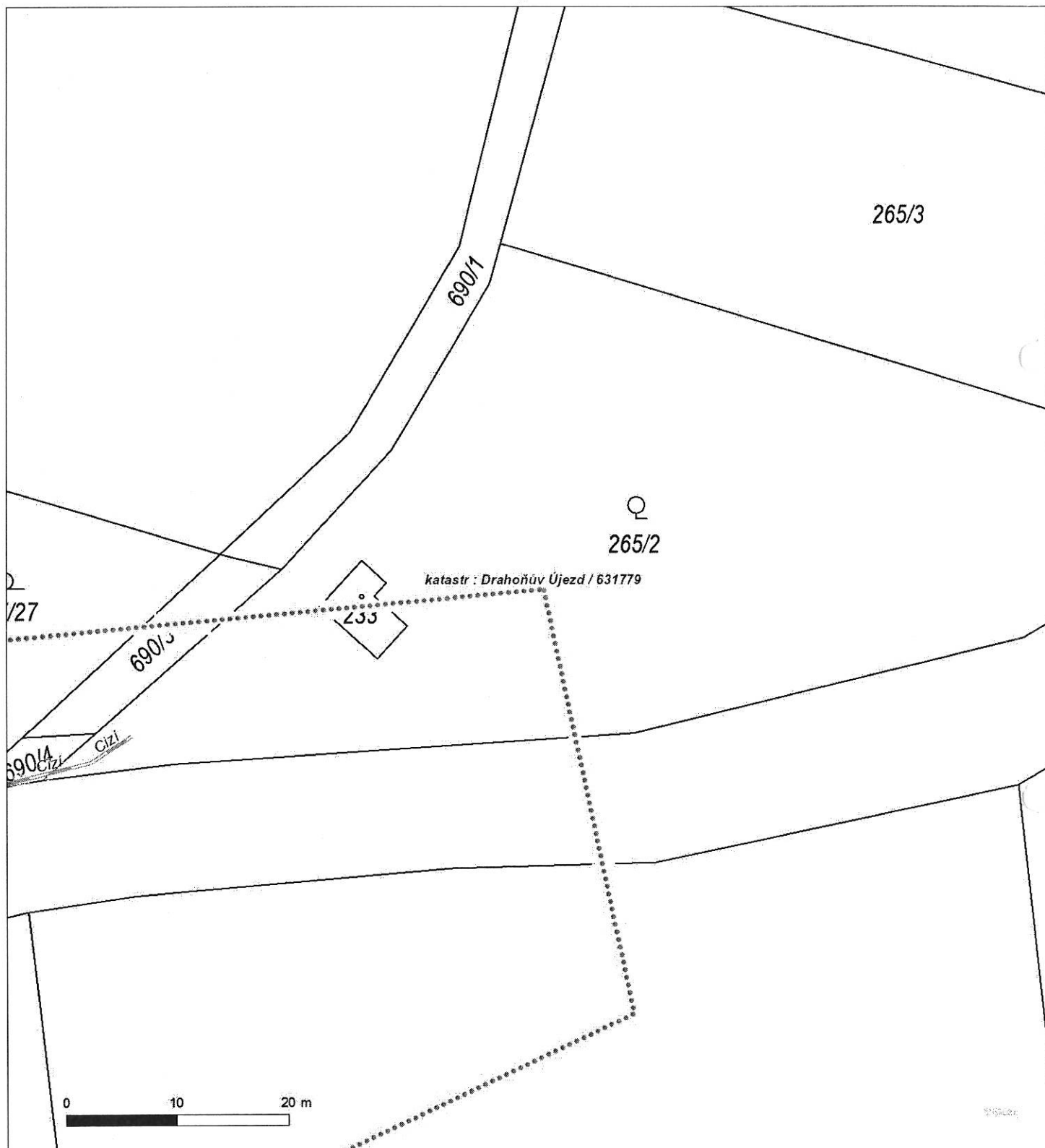
Není-li zobrazena katastrální mapa, zadejte žádost znovu. Katastrální mapa je generována prostřednictvím externí WMS služby, jejíž provoz nezajišťuje společnost ČEZ Distribuce, a. s.



Platí pouze se sdělením číslo 0101428423.

Zakreslené polohy zařízení v příloze jsou pouze informativní.

Situační výkres - list 5



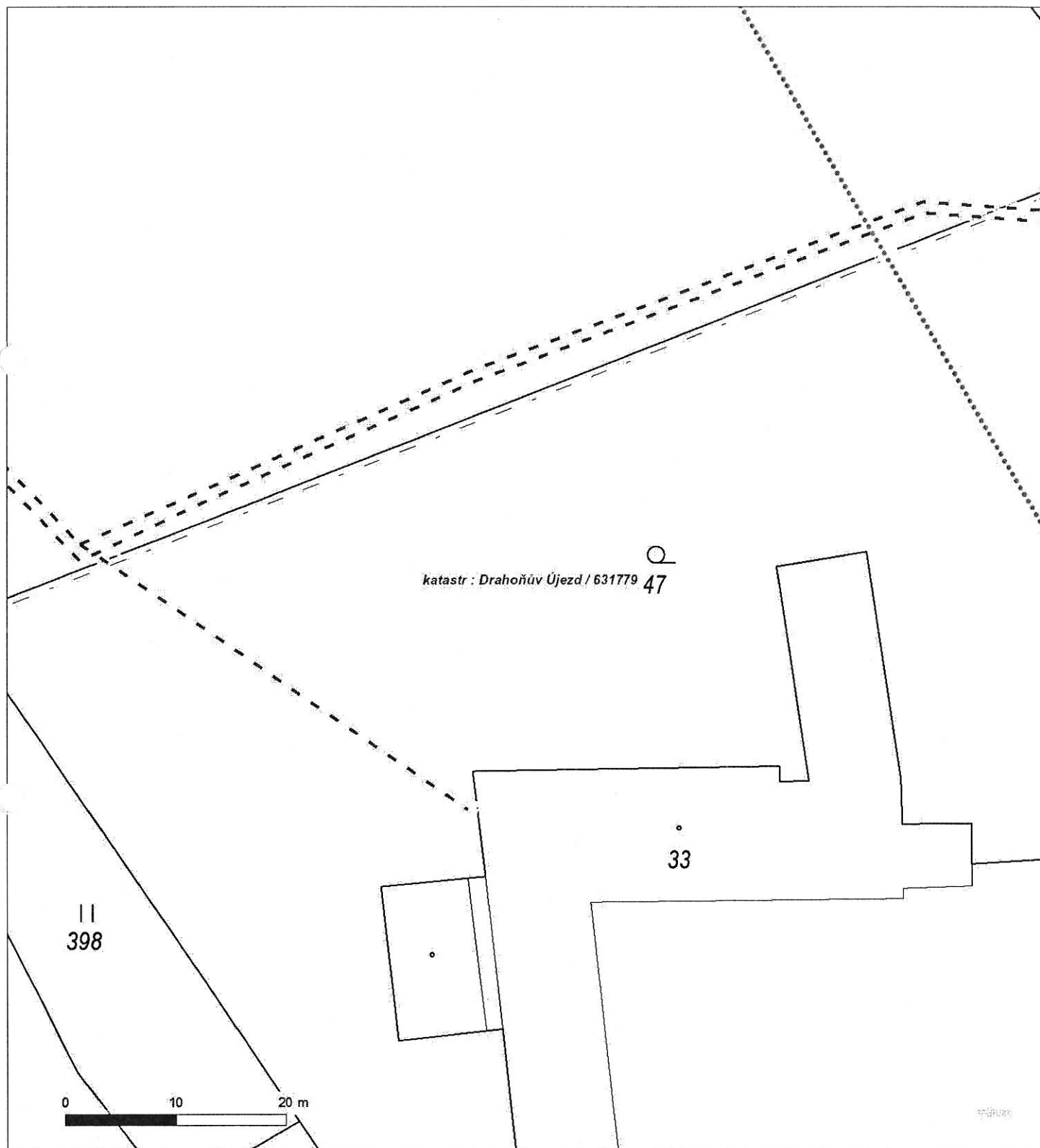
Není-li zobrazena katastrální mapa, zadejte žádost znovu. Katastrální mapa je generována prostřednictvím externí WMS služby, jejíž provoz nezajišťuje společnost ČEZ Distribuce, a. s.



Platí pouze se sdělením číslo 0101428423.

Zakreslené polohy zařízení v příloze jsou pouze informativní.

Situační výkres - list 6



Není-li zobrazena katastrální mapa, zadejte žádost znovu. Katastrální mapa je generována prostřednictvím externí WMS služby, jejíž provoz nezajišťuje společnost ČEZ Distribuce, a. s.

Platí pouze se sdělením číslo 0101428423.

Zakreslené polohy zařízení v příloze jsou pouze informativní.

Situační výkres - list 7



Není-li zobrazena katastrální mapa, zadejte žádost znovu. Katastrální mapa je generována prostřednictvím externí WMS služby, jejíž provoz nezajišťuje společnost ČEZ Distribuce, a. s.

Platí pouze se sdělením číslo 0101428423.

Zakreslené polohy zařízení v příloze jsou pouze informativní.

Situační výkres - list 8

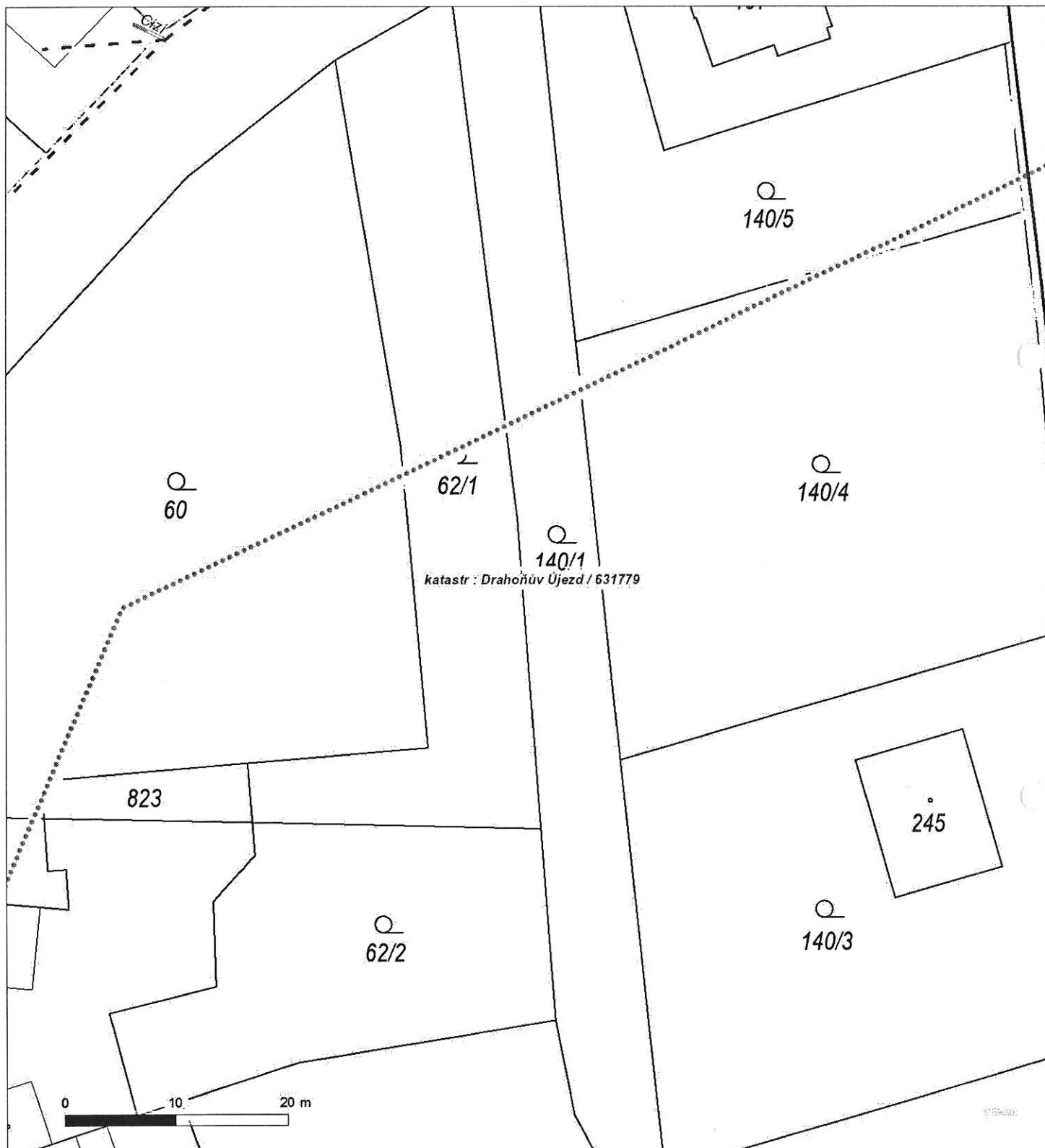


Není-li zobrazena katastrální mapa, zadejte žádost znovu. Katastrální mapa je generována prostřednictvím externí WMS služby, jejíž provoz nezajišťuje společnost ČEZ Distribuce, a. s.

Platí pouze se sdělením číslo 0101428423.

Zakreslené polohy zařízení v příloze jsou pouze informativní.

Situační výkres - list 9

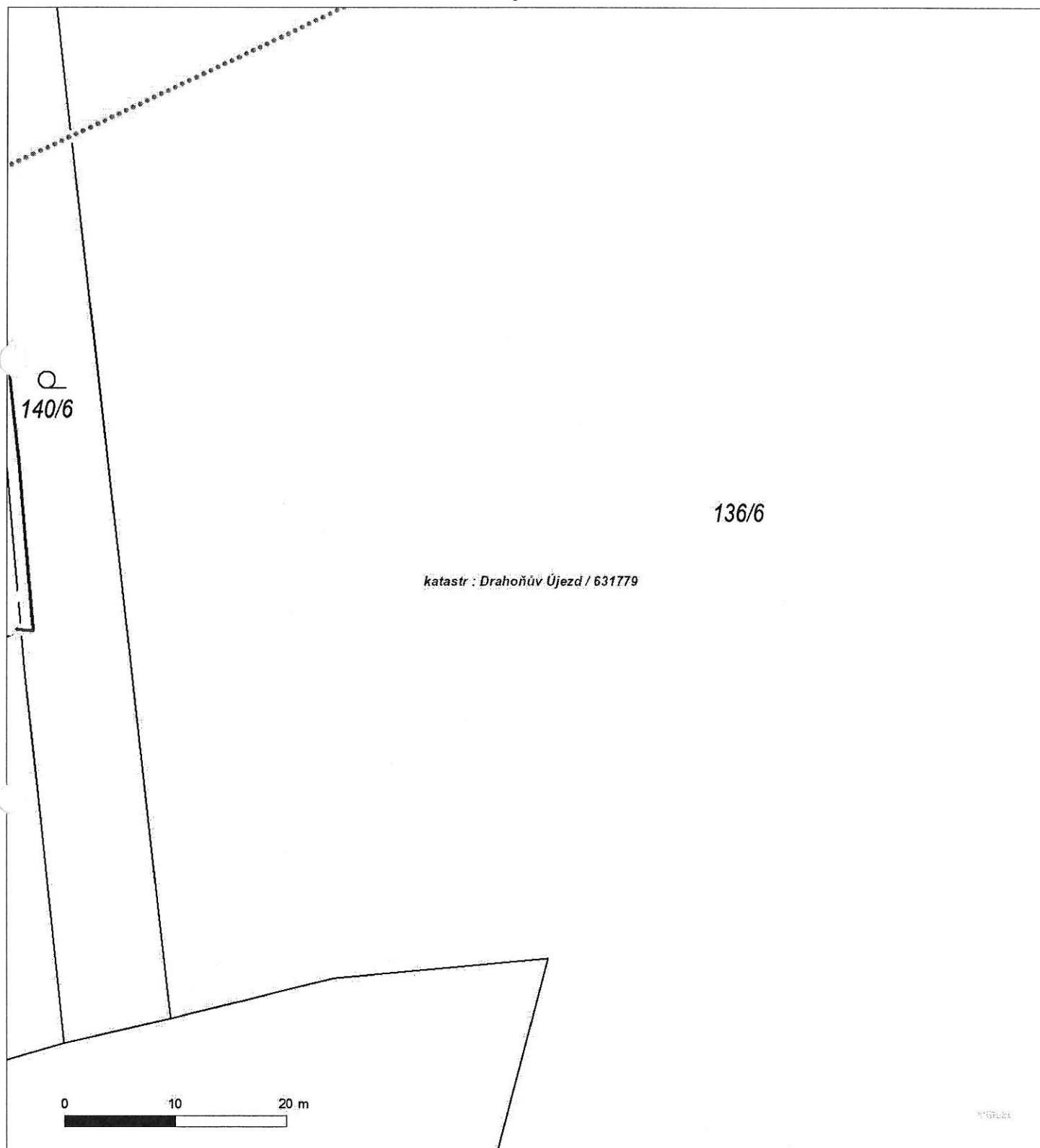


Není-li zobrazena katastrální mapa, zadejte žádost znovu. Katastrální mapa je generována prostřednictvím externí WMS služby, jejíž provoz nezajišťuje společnost ČEZ Distribuce, a. s.

Platí pouze se sdělením číslo 0101428423.

Zakreslené polohy zařízení v příloze jsou pouze informativní.

Situační výkres - list 10



Není-li zobrazena katastrální mapa, zadejte žádost znovu. Katastrální mapa je generována prostřednictvím externí WMS služby, jejíž provoz nezajišťuje společnost ČEZ Distribuce, a. s.

Platí pouze se sdělením číslo 0101428423.

Zakreslené polohy zařízení v příloze jsou pouze informativní.

Situační výkres - list 11

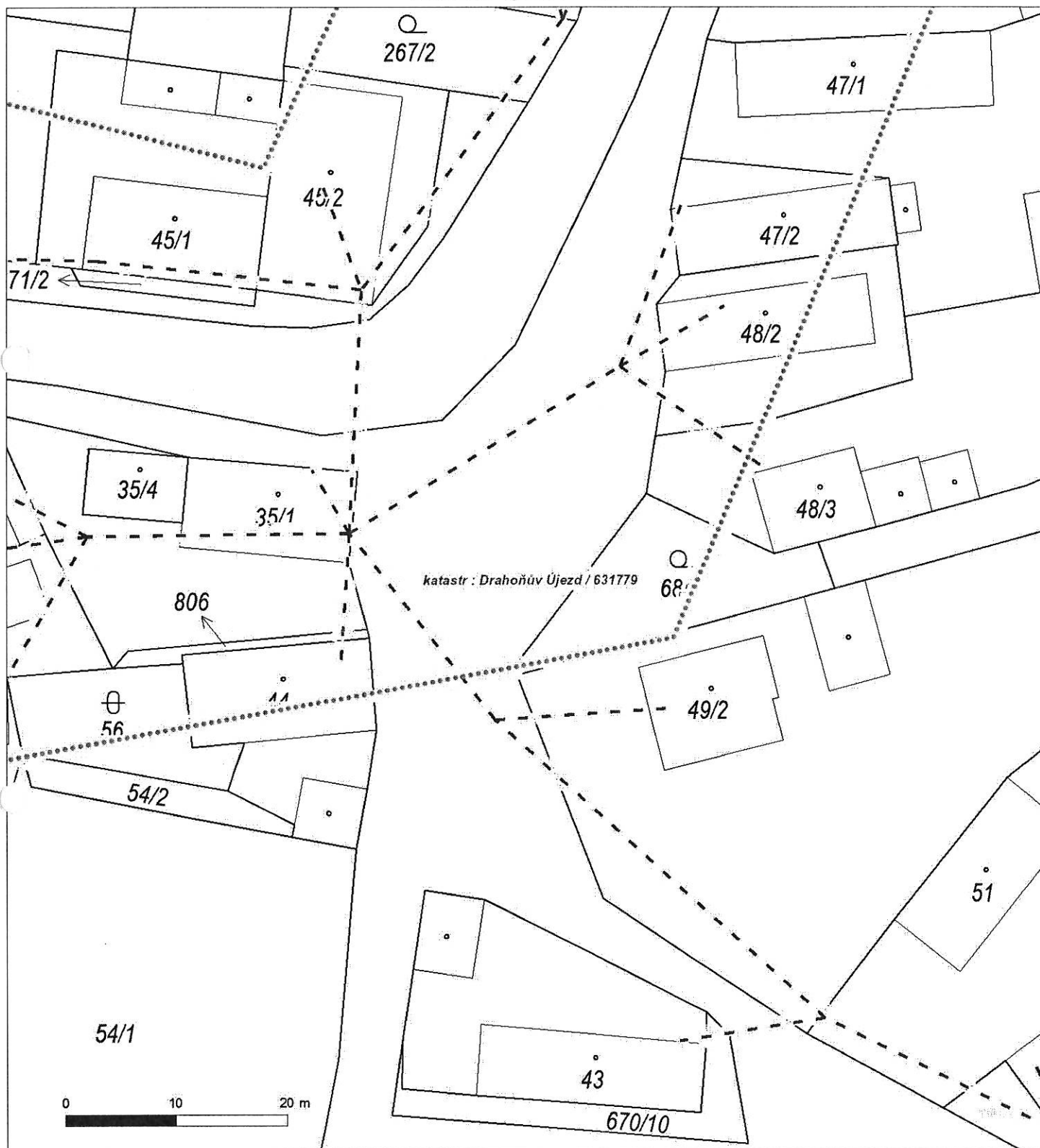


Není-li zobrazena katastrální mapa, zadejte žádost znovu. Katastrální mapa je generována prostřednictvím externí WMS služby, jejíž provoz nezajišťuje společnost ČEZ Distribuce, a. s.

Platí pouze se sdělením číslo 0101428423.

Zakreslené polohy zařízení v příloze jsou pouze informativní.

Situační výkres - list 12



Není-li zobrazena katastrální mapa, zadejte žádost znovu. Katastrální mapa je generována prostřednictvím externí WMS služby, jejíž provoz nezajišťuje společnost ČEZ Distribuce, a. s.

PODMÍNKY PRO PROVÁDĚNÍ ČINNOSTÍ V OCHRANNÝCH PÁSMECH PODZEMNÍCH VEDENÍ

Ochranné pásmo podzemních vedení elektrizační soustavy do 110 kV vč. a vedení řídicí, měřicí a zabezpečovací techniky je stanoveno v § 46 odst. 5 zákona č. 458/2000 Sb., o podmínkách podnikání a o výkonu státní správy v energetických odvětvích a o změně některých zákonů (energetický zákon), ve znění pozdějších předpisů, a činí 1 metr po obou stranách krajního kabelu (energetického nebo pro elektronickou komunikaci) kabelové trasy, nad 110 kV činí 3 metry po obou stranách krajního kabelu.

V ochranném pásmu podzemního vedení je podle § 46 odst. 8 a 10 energetického zákona zakázáno:

- a) zřizovat bez souhlasu vlastníka těchto zařízení stavby či umisťovat konstrukce a jiná podobná zařízení, jakož i uskláňovat hořlavé a výbušné látky,
- b) provádět bez souhlasu vlastníka zemní práce,
- c) provádět činnosti, které by mohly ohrozit spolehlivost a bezpečnost provozu těchto zařízení nebo ohrozit život, zdraví či majetek osob,
- d) provádět činnosti, které by znemožňovaly nebo podstatně znesnadňovaly přístup k těmto zařízením,
- e) vysazovat trvalé porosty a přejíždět vedení mechanismy o celkové hmotnosti nad 6 tun.

Pokud stavba nebo stavební činnost zasahuje do ochranného pásma podzemního vedení, je třeba požádat o písemný souhlas vlastníka nebo provozovatele tohoto zařízení na základě § 46 odst. 8 a 11 energetického zákona.

V ochranných pásmech podzemních energetických vedení a sítí pro elektronickou komunikaci je třeba dále dodržovat následující podmínky:

1. Dodavatel prací musí před zahájením prací zajistit vytyčení podzemního zařízení a prokazatelně seznámit pracovníky, jichž se to týká, s jejich polohou a upozornit na odchylky od výkresové dokumentace.
2. Výkopové práce do vzdálenosti 1 metr od osy (krajního) kabelu musí být prováděny ručně.
3. Zemní práce musí být prováděny v souladu s ČSN 73 6133 Návrh a provádění zemního tělesa pozemních komunikací a při zemních pracích musí být dodrženo Nařízení vlády č. 591/2006 Sb., bližších minimálních požadavků na bezpečnost a ochranu zdraví při práci na staveništích.
4. Místa křížení a souběhy ostatních zařízení a staveb se zařízeními energetickými, komunikačními sítěmi pro elektronickou komunikaci nebo zařízeními technické infrastruktury musí být vyprojektovány a provedeny v souladu s platnými normami a předpisy, zejména s ČSN 33 2000-5-52, ČSN EN 50110-1, ČSN EN 50341-1, ČSN EN 50423-3, ČSN 73 6005 a PNE 33 0000-6, PNE 33 3301, PNE 34 1050.
5. Dodavatel prací musí oznámit příslušnému provozovateli distribuční soustavy zahájení prací minimálně 3 pracovní dny předem.
6. Při potřebě přejíždění trasy podzemních vedení nebo podzemních zařízení vozidly nebo mechanismy je třeba po dohodě s vlastníkem provést dodatečnou ochranu proti mechanickému poškození.
7. Manipulovat s obnaženými kabely pod napětím je možné pouze se souhlasem vlastníka. Odkryté zařízení sítě pro elektronickou komunikaci včetně ochranné trubky (HDPE apod.) musí být řádně zabezpečeno při práci i proti poškození nepovolanou osobou.
8. Před záhozem kabelové trasy musí být zástupce vlastníka kabelu / ochranné trubky vyzván ke kontrole uložení. Pokud toto organizace provádějící zemní práce neprovede, vyhrazuje si provozovatel distribuční soustavy právo nechat inkriminované místo znovu odkryt.
9. Při záhozu musí být zemina pod kabely řádně udusána, kabely zapískovány a provedeno krytí proti mechanickému poškození. Podkopané kabely sítě elektronické komunikace budou podloženy ve vzdálenosti 1,5 m a zemina pod podložením musí být řádně upěchována. Pro zavěšení kabelu nebude použito sousedních kabelů nebo potrubí. Kabelové spojky budou uloženy vodorovně na můstku. Při práci s vysazováním a podkládáním kabelů stavebník včas vyzve k přítomnosti pracovníka pověřeného společností ČEZ Distribuce, a. s.
10. Bez předchozího souhlasu je zakázáno snižovat nebo zvyšovat vrstvu zeminy nad kabelem.
11. Každé poškození zařízení provozovatele distribuční soustavy musí být okamžitě nahlášeno na bezplatnou linku ČEZ Distribuce 800 850 860, která je Vám k dispozici 24 hodin denně, 7 dní v týdnu.
12. Ukončení stavby musí být neprodleně ohlášeno příslušnému provoznímu útvaru.
13. Po dokončení stavby provozovatel distribuční soustavy nesouhlasí s vyhlášením ochranného pásma nových rozvodů, které jsou budovány, protože se již jedná o práce v ochranném pásmu zařízení provozovatele distribuční soustavy. Případné opravy nebo rekonstrukce na svém zařízení nebude provozovatel distribuční soustavy provádět na výjimku z ochranného pásma nebo na základě souhlasu s činností v tomto pásmu.

Případné nedodržení uvedených podmínek bude řešeno příslušným stavebním úřadem nebo nahlášeno Energetickému regulačnímu úřadu jako správní delikt ve smyslu příslušného ustanovení energetického zákona spočívající v porušení zákazu provádět činnosti v ochranných pásmech dle § 46 uvedeného zákona.

PODMÍNKY PRO PROVÁDĚNÍ ČINNOSTÍ V OCHRANNÝCH PÁSMECH NADZEMNÍCH VEDENÍ

Ochranné pásmo nadzemního vedení distribuční soustavy podle § 46 odst. 3 zákona č. 458/2000 Sb., o podmínkách podnikání a o výkonu státní správy v energetických odvětvích a o změně některých zákonů (energetický zákon), je souvislý prostor vymezený svislými rovinami vedeními po obou stranách vedení ve vodorovné vzdálenosti měřené kolmo na vedení, které činí od krajního vodiče vedení na obě jeho strany:

- a) u napětí nad 1 kV a do 35 kV včetně
 - pro vodiče bez izolace 7 metrů (resp. 10 metrů u zařízení postaveného do 31. 12. 1994, vyjma lesních průseků, kde rozsah ochranného pásma i do uvedeného data činí 7 metrů),
 - pro vodiče s izolací základní 2 metry,
 - pro závěsná kabelová vedení 1 metr;
- b) u napětí nad 35 kV do 110 kV včetně
 - pro vodiče bez izolace 12 metrů (resp. 15 metrů u zařízení postaveného do 31. 12. 1994),
 - pro vodiče s izolací základní 5 metrů;
- c) u zařízení sítě pro elektronickou komunikaci 1 metr od krajního vedení.

Poznámka: Nadzemní vedení nízkého napětí (do 1 kV) není chráněno ochranným pásmem. Při činnostech prováděných v jeho blízkosti (práce v blízkosti) je nutné dodržet vzdálenosti dané ČSN EN 50110-1.

V ochranném pásmu nadzemního vedení je podle § 46 odst. 8 a 9 energetického zákona zakázáno:

1. zřizovat bez souhlasu vlastníka těchto zařízení stavby či umisťovat konstrukce a jiná podobná zařízení, jakož i uskladňovat hořlavé a výbušné látky,
2. provádět bez souhlasu vlastníka zemní práce,
3. provádět činnosti, které by mohly ohrozit spolehlivost a bezpečnost provozu těchto zařízení nebo ohrozit život, zdraví či majetek osob,
4. provádět činnosti, které by znemožňovaly nebo podstatně znesnadňovaly přístup k těmto zařízením,
5. vysazovat chmelnice a nechávat růst porosty nad výšku 3 metry.

Pokud stavba nebo stavební činnost zasahuje do ochranného pásma nadzemního vedení, je třeba požádat o písemný souhlas vlastníka nebo provozovatele tohoto zařízení na základě § 46 odst. 8 a 11 energetického zákona.

V ochranných pásmech nadzemních energetických vedení a sítí pro elektronickou komunikaci je třeba dále dodržovat následující podmínky:

1. Při pohybu nebo pracích v blízkosti elektrického vedení se nesmí osoby, předměty, prostředky nemající povahu jeřábu přiblížit k živým částem vodičů vysokého napětí blíže než 2 metry a u vodičů velmi vysokého napětí blíže než 3 metry (dle PNE 330000-6), pokud není větší vzdálenost stanovena v jiném předpisu (např. ČSN ISO 12480-1).
2. Jeřáby a jim podobná zařízení musí být umístěny tak, aby v kterékoli poloze byly všechny jejich části mimo ochranné pásmo vedení, a musí být zamezeno vymrštění lana.
3. Je zakázáno stavět budovy nebo jiné objekty v ochranných pásmech nadzemních vedení vysokého napětí.
4. Je zakázáno, provádět veškeré pozemní práce, při kterých by byla narušena stabilita podpěrných bodů (sloupů nebo stožárů).
5. Je zakázáno upevňovat antény, reklamy, ukazatele apod. pod, přes nebo přímo na stožáry elektrického vedení.
6. Dodavatel prací musí prokazatelně seznámit své pracovníky, jichž se to týká s ČSN EN 50110-1.
7. Pokud není možné dodržet body č. 1 až 4, je možné požádat příslušný provozní útvar provozovatele distribuční soustavy o další řešení (zajištění odborného dohledu pracovníka s elektrotechnickou kvalifikací dle Vyhlášky č. 50/1978 Sb., vypnutí a zajištění zařízení, zaizolování živých částí apod.), pokud nejsou tyto podmínky již součástí jiného vyjádření ke konkrétní stavbě.
8. V případě požadavku na vypnutí zařízení po nezbytnou dobu provádění prací je nutné požádat minimálně 2 měsíce před požadovaným termínem. V případě vedení nízkého napětí je možné též požádat o zaizolování částí vedení.
9. Stavba bude situována tak, aby každá její část včetně dočasných zařízení byla vzdálena nejméně 1,5 m od osy nadzemního zařízení pro elektronickou komunikaci.
10. Do vzdálenosti 1,5 metru od osy nadzemního zařízení pro elektronickou komunikaci nebudou používány mechanismy ohrožující provoz zařízení, skladován materiál, zemina, prováděny postřiky nebo jiná činnost, která by mohla ohrozit provoz zařízení nebo jiného zařízení souvisejícího s nadzemní sítí pro elektronickou komunikaci.

Případné nedodržení uvedených podmínek bude řešeno příslušným stavebním úřadem nebo nahlášeno Energetickému regulačnímu úřadu jako správní delikt ve smyslu příslušného ustanovení energetického zákona, spočívající v porušení zákazu provádět činnosti v ochranných pásmech dle § 46 uvedeného zákona.

PODMÍNKY PRO PROVÁDĚNÍ ČINNOSTÍ V OCHRANNÝCH PÁSMECH ELEKTRICKÝCH STANIC

Ochranné pásmo elektrické stanice je stanoveno v § 46 odst. 6 zákona č. 458/2000 Sb., o podmínkách podnikání a o výkonu státní správy v energetických odvětvích a o změně některých zákonů (energetický zákon), a je vymezeno svislými rovinami vedenými ve vodorovné vzdálenosti:

- a) u venkovních elektrických stanic a dále stanic s napětím větším než 52 kV v budovách 20 metrů vně od oplocení nebo v případě, že stanice není oplocena, 20 metrů od vnějšího líce obvodového zdiva,
- b) u stožárových elektrických stanic a věžových stanic s venkovním přívodem s převodem napětí z úrovně nad 1 kV a menší než 52 kV na úroveň nízkého napětí 7 m od vnější hrany půdorysu stanice ve všech směrech,
- c) u kompaktních a zděných el. stanic s převodem napětí z úrovně nad 1 kV a menší než 52 kV na úroveň nízkého napětí 2 metry od vnějšího pláště stanice ve všech směrech,
- d) u vestavěných el. stanic 1 metr vně od obestavění.

V ochranném pásmu elektrické stanice je podle § 46 odst. 8 a 10 energetického zákona zakázáno:

- 1. zřizovat bez souhlasu vlastníka těchto zařízení stavby či umisťovat konstrukce a jiná podobná zařízení, jakož i uskláňovat hořlavé a výbušné látky,
- 2. provádět bez souhlasu vlastníka zemní práce,
- 3. provádět činnosti, které by mohly ohrozit spolehlivost a bezpečnost provozu těchto zařízení nebo ohrozit život, zdraví či majetek osob,
- 4. provádět činnosti, které by znemožňovaly nebo podstatně znesnadňovaly přístup k těmto zařízením.

Pokud stavba nebo stavební činnost zasahuje do ochranného pásma elektrické stanice, je třeba požádat o písemný souhlas vlastníka nebo provozovatele tohoto zařízení na základě § 46 odst. 8 a 11 energetického zákona.

V ochranném pásmu elektrické stanice je dále zakázáno provádět činnosti, které by mohly mít za následek ohrožení bezpečnosti a spolehlivosti provozu stanice nebo zmenšující či podstatně znesnadňující její obsluhu a údržbu a to zejména:

- 5. provádět výkopové práce ohrožující zaústění podzemních vedení vysokého a nízkého napětí nebo stabilitu stavební části el. stanice (viz podmínky pro činnosti v ochranných pásmech podzemního vedení),
- 6. skladovat či umisťovat předměty bránící přístupu do elektrické stanice nebo k rozvaděčům vysokého nebo nízkého napětí,
- 7. umisťovat antény, reklamy, ukazatele apod.,
- 8. zřizovat oplocení, které by znemožnilo obsluhu el. stanice.

Případné nedodržení uvedených podmínek bude řešeno příslušným stavebním úřadem nebo nahlášeno Energetickému regulačnímu úřadu jako správní delikt ve smyslu příslušného ustanovení energetického zákona spočívající v porušení zákazu provádět činnosti v ochranných pásmech dle § 46 uvedeného zákona.

PODMÍNKY PRO PROVÁDĚNÍ ČINNOSTÍ V OCHRANNÝCH PÁSMECH NEBO BEZPROSTŘEDNÍ BLÍZKOSTI ZAŘÍZENÍ TECHNICKÉ INFRASTRUKTURY

Ochranné pásmo zařízení technické infrastruktury činí 1 metr po obou stranách od potrubí nebo kabelu.

V ochranném pásmu zařízení technické infrastruktury je zakázáno bez souhlasu společnosti ČEZ Distribuce, a. s., provádět činnosti, které by mohly ohrozit vodárenské, plynárenské, kanalizační nebo jiné zařízení technické infrastruktury, jejich spolehlivost a bezpečnost provozu. Při provádění veškerých činností v ochranném pásmu i mimo ně nesmí dojít k poškození těchto zařízení.

V projektech v bezprostřední blízkosti zařízení technické infrastruktury je nutno dodržet vzájemné vzdálenosti inženýrských sítí dle ČSN 73 6005.



PRO SPOLEČNÉ ZÁJITKY



Vyřizuje: Dundáček Petr

E-mail: petr.dundacek@t-mobile.cz

SUDOP Project Plzeň a.s.
Jan Miška
Plachého 35
30100 Plzeň
Česká republika

Naše značka: E13031/20

V Praze dne: 23.3.2020

Vyjádření a stanovení podmínek pro udělení souhlasu s umístěním stavby v ochranném pásmu sítě technické infrastruktury (TI) společnosti T-Mobile Czech Republic a.s.

Vydané podle § 101 ZÁKONA Č. 127/2005 Sb., o elektronických komunikacích a o změně některých souvisejících zákonů (zákon o elektronických komunikacích – dále jen ZEK), ve znění pozdějších předpisů a §161 zákona č. 183/2006 Sb., o územním plánování a stavebním řádu (stavební zákon) či dle dalších příslušných právních předpisů

Věc: II/235 Drahoňův Újezd průtah; Chodník a zpevněné plochy podél sil. II/235 Drahoňův Újezd

Stupeň: Sloučené územní a stavební řízení

Na základě předložených projektových podkladů dáváme **souhlasné stanovisko k vydání Územního souhlasu / rozhodnutí (Stavebního povolení) a následně souhlas s realizací stavby.**

Dle předložených dokladů nedojde ke kolizi s technickou infrastrukturou společnosti **T-Mobile Czech Republic a.s.**

Toto stanovisko má platnost 1 rok.

Vydané stanovisko nelze prodloužit. Po uplynutí platnosti zadejte žádost o nové stanovisko.

T-Mobile
T-Mobile Czech Republic a.s.
Tomáčkova 2144/1
148 00 Praha 4
IČ 649 49 681, DIČ CZ64949681

.....
Ochrana sítí
Technologický úsek

V případě doplňujících dotazů vždy uvádějte v „Předmětu“ e-mailu číslo jednací.



Příloha č. 1

Rekapitulace žádosti o vyjádření k existenci sítě elektronických komunikací

Číslo žádosti: E13031/20
Název stavby /akce: II/235 Drahoňův Újezd průtah; Chodník a zpevněné plochy podél sil. II/235 Drahoňův Újezd
Datum podání žádosti: 23.3.2020
Důvod žádosti: Sloučené územní a stavební řízení
Popis jiného důvodu žádosti:
Poznámka:

Žadatel

Firma / organizace: SUDOP Project Plzeň a.s.
IČ: 45359148
DIČ: CZ 45359148
Kontaktní osoba: Jan Miška
Adresa: Plachého 35
Město / obec: Plzeň
PSČ: 30100
Stát: Česká republika
E-mail: jan.miska@sudop-plzen.cz
Telefonní číslo: 733188071

Stavebník

Firma / organizace: Správa a údržba silnic Plzeňského kraje, p.o.
Kontaktní osoba: Ing. Jana Mrázová
Adresa: Koterovská 162
Město / obec: Plzeň
PSČ: 32600
Stát: Česká republika
E-mail: posta@suspk.eu
Telefonní číslo: 377172403

Stavba

Výška nad terénem (metry): 0 m
Projektant: SUDOP Project Plzeň a.s.
Druh stavby: Liniová stavba
Hodnota projektu: 15 mil. Kč
Měsíc zahájení stavby: 6/2021
Měsíc ukončení stavby: 6/2022

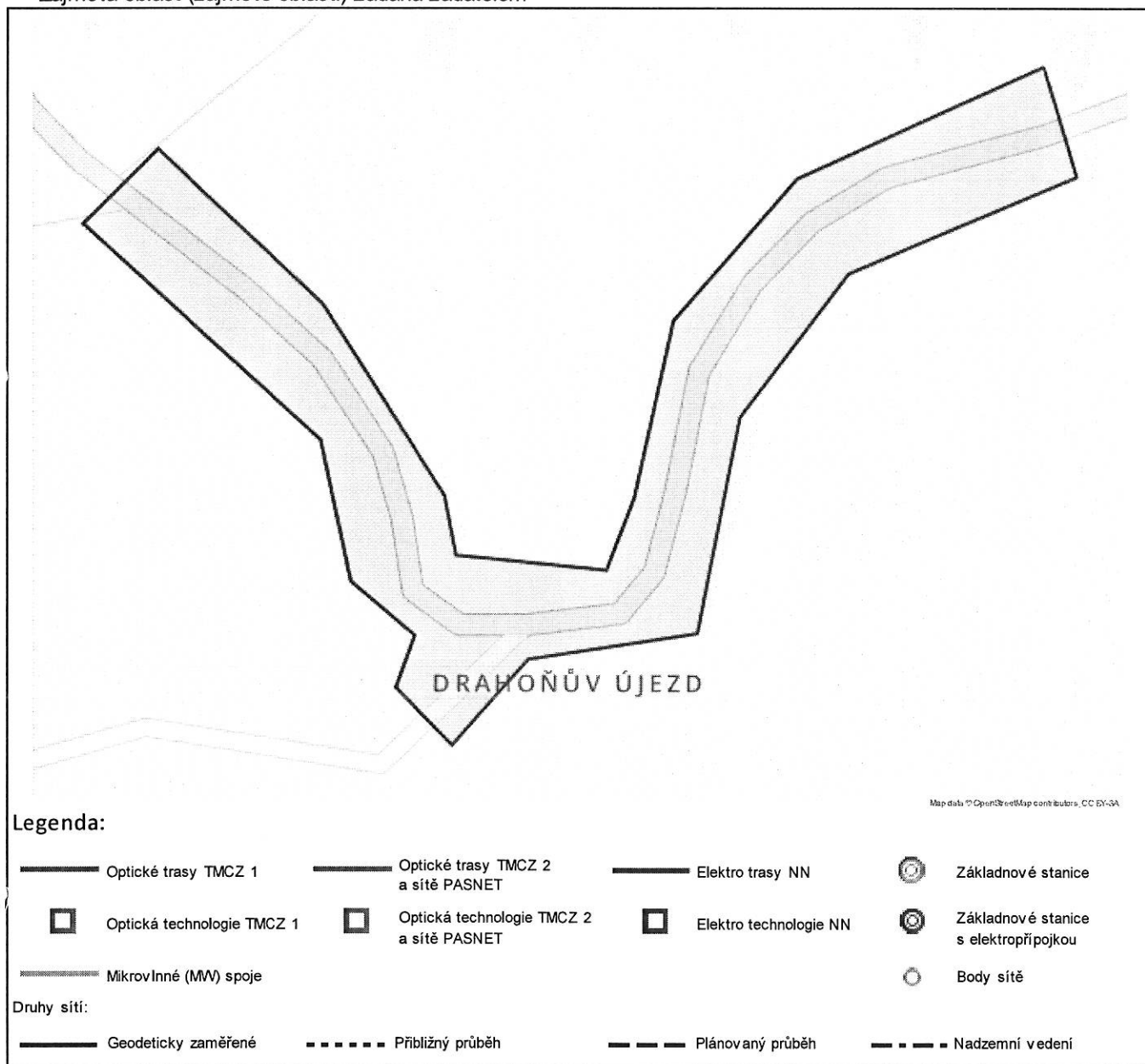
Odeslání stanoviska

E-mail: jan.miska@sudop-plzen.cz

Příloha č. 2


Situační plánek

Zájmová oblast (zájmové oblasti) zadaná žadatelem



Geometrie zájmové oblasti (zájmových oblastí) žádosti ve formátu WKT a souřadnicovém systému S-JTSK. Zkopírováním textu lze geometrii zobrazit v jakémkoli softwaru podporujícím formát WKT.

POLYGON((-795247.368953352 -1058925.69810662,-795240.237864667 -1058972.60090322,-795340.651556844 -1058998.24760162,-795394.276816962 -1059050.20512677,-795424.803180106 -1059135.87211859,-795495.793036233 -1059136.31107001,-795532.219635599 -1059166.70506905,-795551.637105778 -1059139.75447901,-795540.874544382 -1059119.57542839,-795563.567153956 -1059093.69759712,-795567.267443326 -1059034.08466812,-795651.168679675 -1058931.58441484,-795616.177090963 -1058905.64479938,-795558.334528639 -1058978.66253876,-795520.274838533 -1059064.31429528,-795519.278725182 -1059089.33179813,-795458.38016076 -1059104.50775534,-795442.572685656 -1059076.52147788,-795415.921804408 -1059006.60671995,-795356.305631636 -1058956.30821318,-795247.368953352 -1058925.69810662))



SUDOP Project Plzeň a.s.
Jan Miška
Plachého 1007/35
301 00 Plzeň

V Praze, 23.3.2020

Naše zn.: **200323-1049156834**

Věc: vyjádření k žádosti k akci **"II/235 Drahoňův Újezd průtah; Chodník a zpevněné plochy podél sil. II/235 Drahoňův Újezd"**

Sdělujeme Vám, že společnost Vodafone Czech Republic a.s., se sídlem Praha 5, náměstí Junkových 2, IČ: 25788001, zapsaná dne 13.8. 1999 v obchodním rejstříku vedeném Městským soudem v Praze pod spisovou značkou B.6064 na základě předložené dokumentace ze dne **23.3.2020**

souhlasí s realizací projektu.

Ve vámi zadaném zájmovém území a v uvedené výšce (výška stavby: 0 m, výška jeřábu: 0 m) se nenachází žádné podzemní ani nadzemní vedení naší společnosti.

Platnost vyjádření je **1 rok** od data vydání.


S pozdravem

v.z. Ing. Kateřina Rendeková
Vodafone Czech Republic a.s.
Náměstí Junkových 2
155 00 Praha 5


Vodafone Czech Republic a.s.
náměstí Junkových 2, 155 00, Praha 5
IČO: 25788001, DIČ: CZ25788001
tel.: 776 971 111, fax: 776 971 927
-60-

Tel.: 607 105 305
E-mail: west@vodafone.cz

Seznam příloh/přiložených souborů:
Zadost_200323-1049156834.pdf



ŽADATEL

SUDOP Project Plzeň a.s.

NAŠE ZNAČKA
0700194580

VYŘIZUJE / LINKA

VYŘÍZENO DNE
09.04.2020

Sdělení o existenci komunikačního vedení společnosti ČEZ ICT Services, a. s.

Název akce: II/235 Drahoňův Újezd průtah; Chodník a zpevněné plochy podél sil. II/235 Drahoňův Újezd

Účel: Informativní

Vážený zákazníku,
dovolujeme si reagovat na Vaši žádost číslo 0700194580 ze dne 09.04.2020, která se týkala sdělení o existenci komunikačního zařízení na Vámi určeném zájmovém území.

Dle vědomí společnosti ČEZ ICT Services, a. s., se na Vámi vymezeném zájmovém území:
nenachází komunikační zařízení v majetku společnosti ČEZ ICT Services, a. s.

Zároveň si Vás dovoluujeme upozornit, že není vyloučeno, že se ve Vámi vymezeném zájmovém území nachází jiné zařízení, které není v majetku společnosti ČEZ ICT Services, a. s.

Toto sdělení je platné do 09.04.2021.

V souvislosti s výše uvedeným si Vás dovoluujeme upozornit, že sdělení o existenci či neexistenci sítí představuje skutečnosti tvořící obchodní tajemství společnosti ČEZ ICT Services, a. s. Poskytnuté informace jsou dále také důvěrnými informacemi společnosti ČEZ ICT Services, a. s. Z výše uvedených důvodů si Vás proto společnost ČEZ ICT Services, a. s., dovoluje upozornit, že s poskytnutými informacemi je potřeba nakládat dle platných právních předpisů, v opačném případě se vystavujete postihu ve smyslu platné právní úpravy. V této souvislosti si Vás dovoluujeme rovněž upozornit, že požadované informace nesmí být předány, sděleny, využity, zpřístupněny, či jiným způsobem postoupeny na jakoukoli třetí osobu bez předchozího prokazatelného souhlasu společnosti ČEZ ICT Services, a. s. Informace o existenci sítí mohou být využity pouze pro účel, pro který byly vyžádány.

ČEZ ICT Services, a. s.


Praha, Praha 4
Duhová 1531/3
PSČ 140 53
IČ: 26470411

Přílohy

Situační výkres zájmového území

ČEZ ICT Services, a. s.

Duhová 1531/3, 140 53 Praha 4 | tel.: 841 842 843 | IČ: 26470411, DIČ: CZ26470411
e-mail: servicedesk@cez.cz, www.cez.cz/cez-ict-services | zapsána v obchodním rejstříku
vedeném Městským soudem v Praze, oddíl B, vložka 7309



Platí pouze se sdělením číslo 0700194580.


Zakreslené polohy zařízení v příloze jsou pouze informativní.

Situační výkres zájmového území



LEGENDA

- | | |
|---------------------------------|-------------------------------|
| ■ ■ ■ Nadzemní optické vedení | — ■ Radioreléový spoj vzduch |
| — Podzemní optické vedení | Zájmové území |
| ■ ■ ■ Nadzemní metalické vedení | — Hranice katastrálního území |
| — Podzemní metalické vedení | |



ŽADATEL

SUDOP Project Plzeň a.s.

NAŠE ZNAČKA
0201054342

VYŘIZUJE / LINKA

VYŘÍZENO DNE
09.04.2020

Sdělení o existenci komunikačního vedení společnosti Telco Pro Services, a. s.

Název akce: II/235 Drahoňův Újezd průtah; Chodník a zpevněné plochy podél sil. II/235 Drahoňův Újezd

Účel: Informativní

Vážený zákazníku,
dovolujeme si reagovat na Vaši žádost číslo 0201054342 ze dne 09.04.2020, která se týkala sdělení o existenci komunikačního zařízení na Vámi určeném zájmovém území.

Dle vědomí společnosti Telco Pro Services, a. s., se na Vámi vymezeném zájmovém území:
nenachází komunikační zařízení v majetku společnosti Telco Pro Services, a. s.

Zároveň si Vás dovoluujeme upozornit, že není vyloučeno, že se ve Vámi vymezeném zájmovém území nachází jiné zařízení, které není v majetku společnosti Telco Pro Services, a. s.

Toto sdělení je platné do 09.04.2021.

V souvislosti s výše uvedeným si Vás dovoluujeme upozornit, že sdělení o existenci či neexistenci sítě představuje skutečnosti tvořící obchodní tajemství společnosti Telco Pro Services, a. s. Poskytnuté informace jsou dále také důvěrnými informacemi společnosti Telco Pro Services, a. s. Z výše uvedených důvodů si Vás proto společnost Telco Pro Services, a. s., dovoluje upozornit, že s poskytnutými informacemi je potřeba nakládat dle platných právních předpisů, v opačném případě se vystavujete postihu ve smyslu platné právní úpravy. V této souvislosti si Vás dovoluujeme rovněž upozornit, že požadované informace nesmí být předány, sděleny, využity, zpřístupněny, či jiným způsobem postoupeny na jakoukoli třetí osobu bez předchozího prokazatelného souhlasu společnosti Telco Pro Services, a. s. Informace o existenci sítě mohou být využity pouze pro účel, pro který byly vyžádány.

S pozdravem

Telco Pro Services, a. s.


Praha, Praha 4
Duhová 1531/3
PSČ 140 00
IČ: 29148278

Přílohy

Situační výkres zájmového území

Telco Pro Services, a. s.

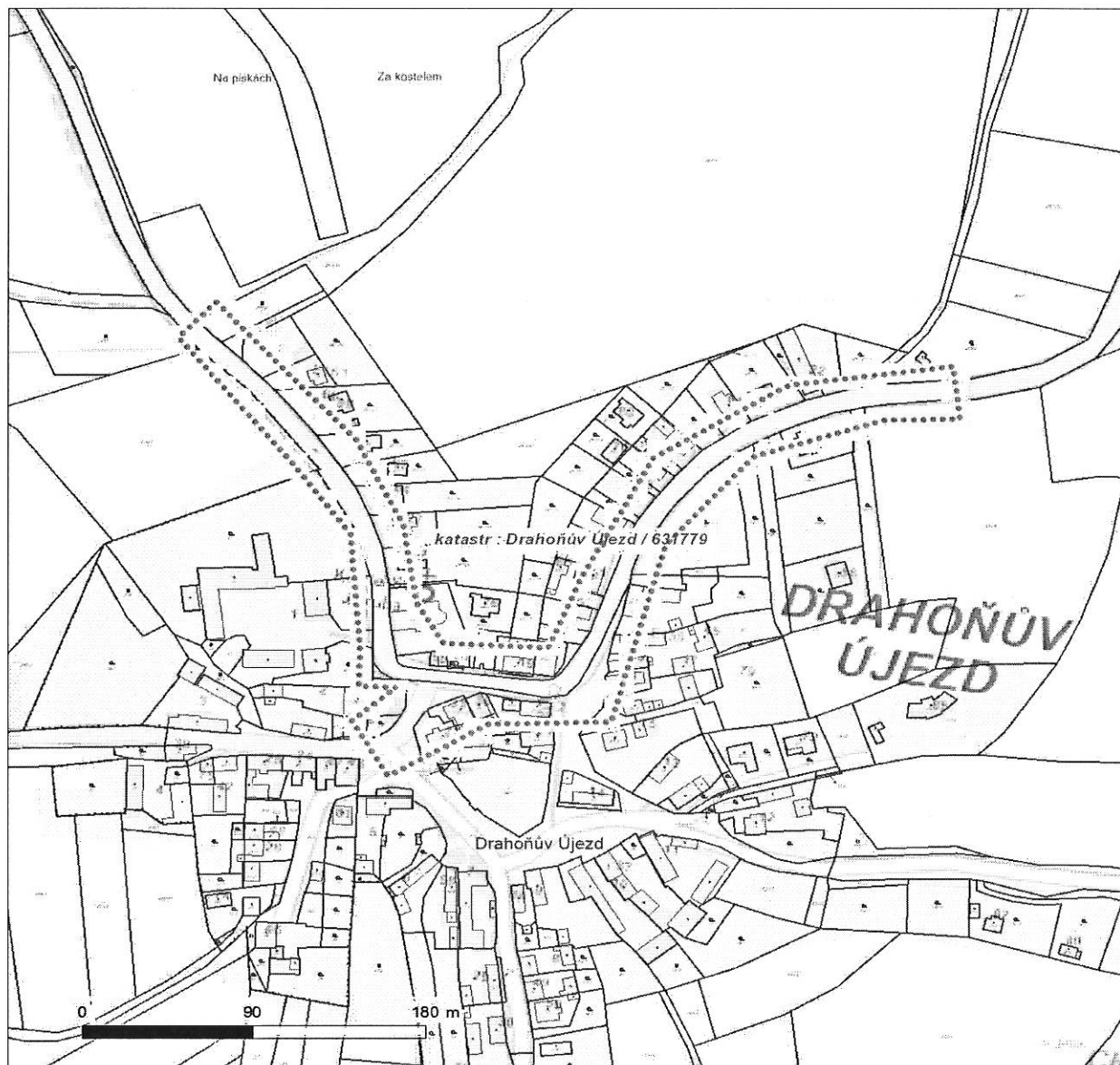
Duhová 1531/3, 140 00 Praha 4 | tel.: 910 70 70 70 | IČ: 29148278, DIČ: CZ29148278
e-mail: servicedesk@cez.cz, www.cez.cz/tps | zapsána v obchodním rejstříku vedeném
Městským soudem v Praze, oddíl B, vložka 18830



Platí pouze se sdělením číslo 0201054342.

Zakreslené polohy zařízení v příloze jsou pouze informativní.

Situační výkres zájmového území



LEGENDA

- | | |
|---------------------------------|-------------------------------|
| ■ ■ ■ Nadzemní optické vedení | — ■ Radioreléový spoj vzduch |
| — Podzemní optické vedení | Zájmové území |
| ■ ■ ■ Nadzemní metalické vedení | — Hranice katastrálního území |
| — Podzemní metalické vedení | |



CZ 45359148
Plachého 1007/35
30100 Plzeň

naše značka
5002114050

vyřizuje
Jaroslav Kápička

datum
23.03.2020

Věc:

II/235 Drahoňův Újezd průtah; Chodník a zpevněné plochy podél sil. II/235 Drahoňův Újezd

K.ú. - p.č.: Drahoňův Újezd

Stavebník: Správa a údržba silnic Plzeňského kraje, příspěvková organizace, Koterovská 462/162, 32600 Plzeň

Účel stanoviska: Předprojektová příprava

GasNet, s.r.o., jako provozovatel distribuční soustavy (PDS) a technické infrastruktury, zastoupený GridServices, s.r.o., vydává toto stanovisko:

V zájmovém území vyznačeném v příloze tohoto stanoviska, nejsou umístěna žádná provozovaná plynárenská zařízení a plynovodní přípojky ve vlastnictví nebo správě GasNet, s.r.o.. Mohou se zde nacházet plynárenská zařízení jiných vlastníků či správců, případně i dlouhodobě nefunkční/neprovozovaná plynárenská zařízení bez dostupných informací o jejich poloze a vlastnictví.

V rozsahu území vyznačeného v příloze souhlasíme s povolením stavby dle zákona 183/2006 Sb. ve znění pozdějších předpisů např. s vydáním územního rozhodnutí, zjednodušeným územním řízením, vydáním územního souhlasu, uzavřením veřejnoprávní smlouvy, ohlášením, stavebním povolením, veřejnoprávní smlouvou o provedení stavby nebo oznámením stavebního záměru s certifikátem autorizovaného inspektora. V případě uzavření veřejnoprávní smlouvy nebude GasNet, s.r.o. ani GridServices, s.r.o., jako zmocněnec GasNet, s.r.o., účastníkem územního ani stavebního řízení a nebudou uvedeni ve třetích osobách veřejnoprávní smlouvy.

Platí pouze pro území vyznačené v příloze tohoto stanoviska a to 24 měsíců ode dne jeho vydání.

Stanovisko bylo vygenerováno na základě vaší žádosti automaticky.

V případě dotčení pozemku v majetku společnosti GasNet, s.r.o. je třeba dále projednat smluvní vztah k tomuto pozemku.

Kontakt na projednání naleznete na adrese www.gasnet.cz/cs/kontaktni-system/, činnost "Smluvní vztahy - pozemky a budovy plynárenských zařízení", případně na NONSTOP zákaznické lince 800 11 33 55.

GridServices, s.r.o.

Plynárenská 499/1
Zábrdovice
602 00 Brno
T +420532221111
F +420545578571
E info@gridservices.cz
I www.gridservices.cz
IČ: 27935311
DIČ: CZ27935311

Zapsán do obchodního rejstříku:
Krajský soud v Brně
oddíl C, vložka 57165
26.07.2007

Bankovní spojení:
Československá obchodní banka,
a.s.
Číslo účtu: 17837923
Kód banky: 0300

Za správnost a úplnost dokumentace předložené s žádostí včetně jejího souladu s platnými předpisy plně zodpovídá její zpracovatel. Stanovisko nenahrazuje případná další stanoviska k jiným částem stavby.

V případě další korespondence nebo jednání (např. změna stavby) uvádějte naši značku - 5002114050 a datum tohoto stanoviska. Kontakty jsou k dispozici na www.gridservices.cz nebo NONSTOP zákaznická linka 800 11 33 55.



GasNet, s.r.o.
zastoupená společností GridServices, s.r.o., IČ 279 35 311
Jaroslav Kápička
Vedoucí zpracování externích požadavků
Odbor zpracování externích požadavků

Přílohy: Orientační zakres plynárenského zařízení

Provozovatel DS: GasNet, s.r.o.; Stavebník: Správa a údržba silnic Plzeňského kraje, příspěvková organizace, Koterovská 462/162, 32600 Plzeň, K.ú.: Drahoňův Újezd.



Legenda:

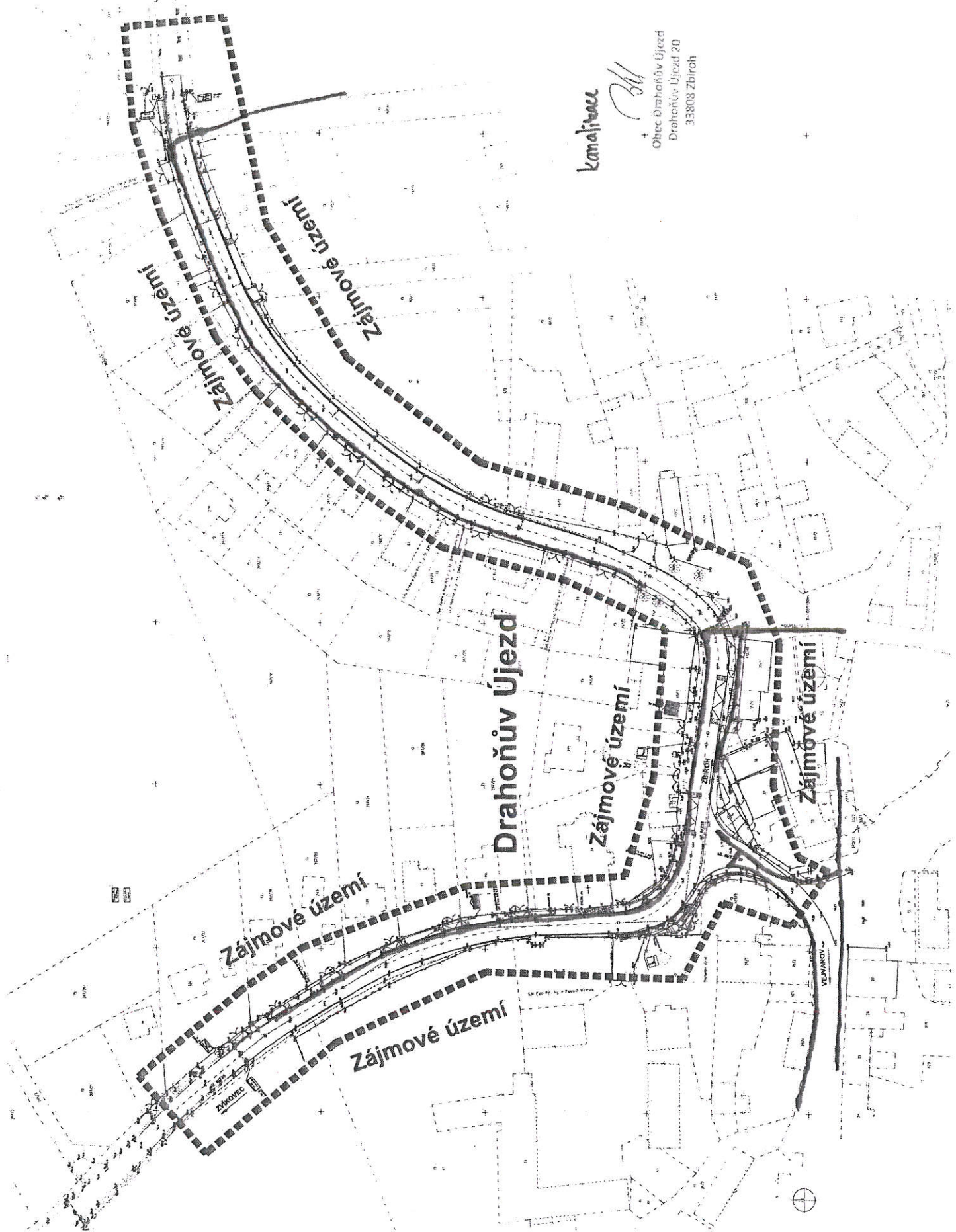
linie	plynovodu
NTL	—
STL	—
VTL	—
WVTL	—
nefunkční	—
plánovaná	—
stavba před	—
realizací	—
ve výstavbě,	—
neuvečeno do	—
provozu	—
regulační stanice	—
ochranné	—
zařízení	—
kabel	—
elektropřípojka	—
kabel protikorozi	—
ochrany	—
anodové	—
uzemnění	—
stanice katodové	—
ochrany	—
pásmo vlivu	—
anodového	—
uzemnění SKAO	—
neplynovodní	—
zařízení (linie/	—
bod)	—

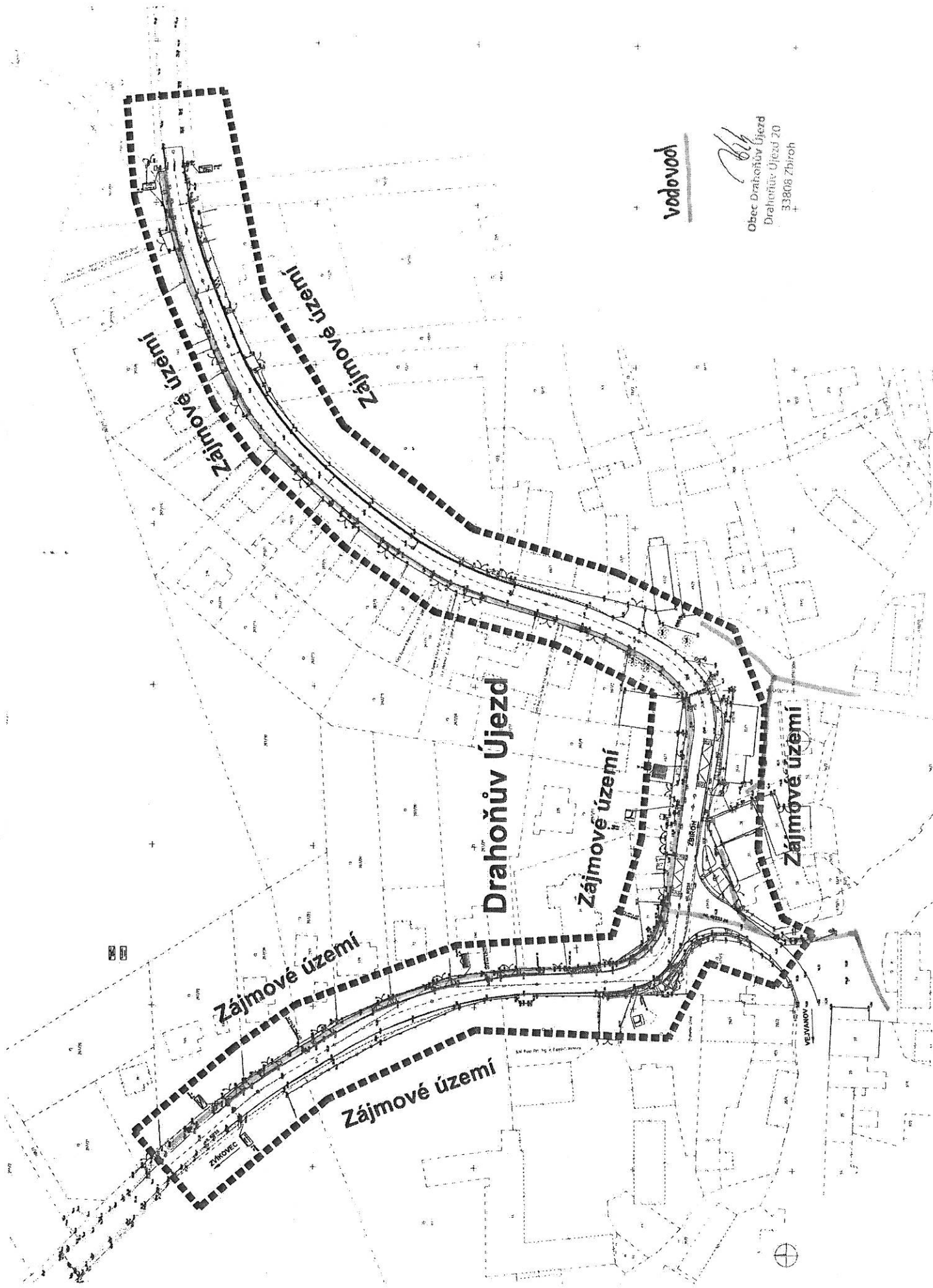


Kanalizace

3/11

Obec Drahoňův Újezd
Drahoňův Újezd 20
33808 Zbiroh





vodovod

Handwritten signature
Obec Drahoňův Újezd
Drahoňův Újezd 20
33808 Zbírň

Drahoňův Újezd

Zájmové území

Zájmové území

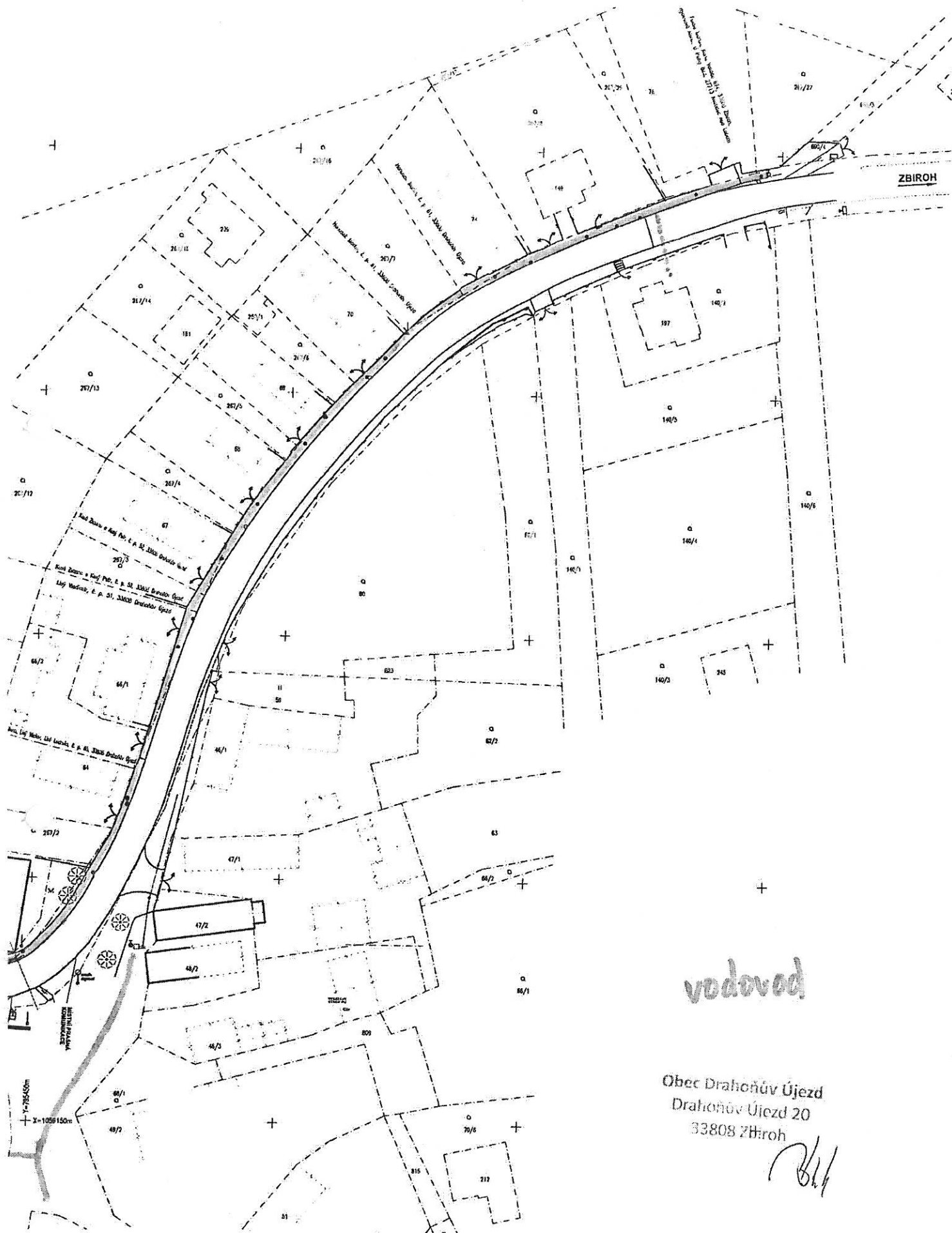
Zájmové území

Zájmové území

ZÁMOREC

ZBÍRŇ

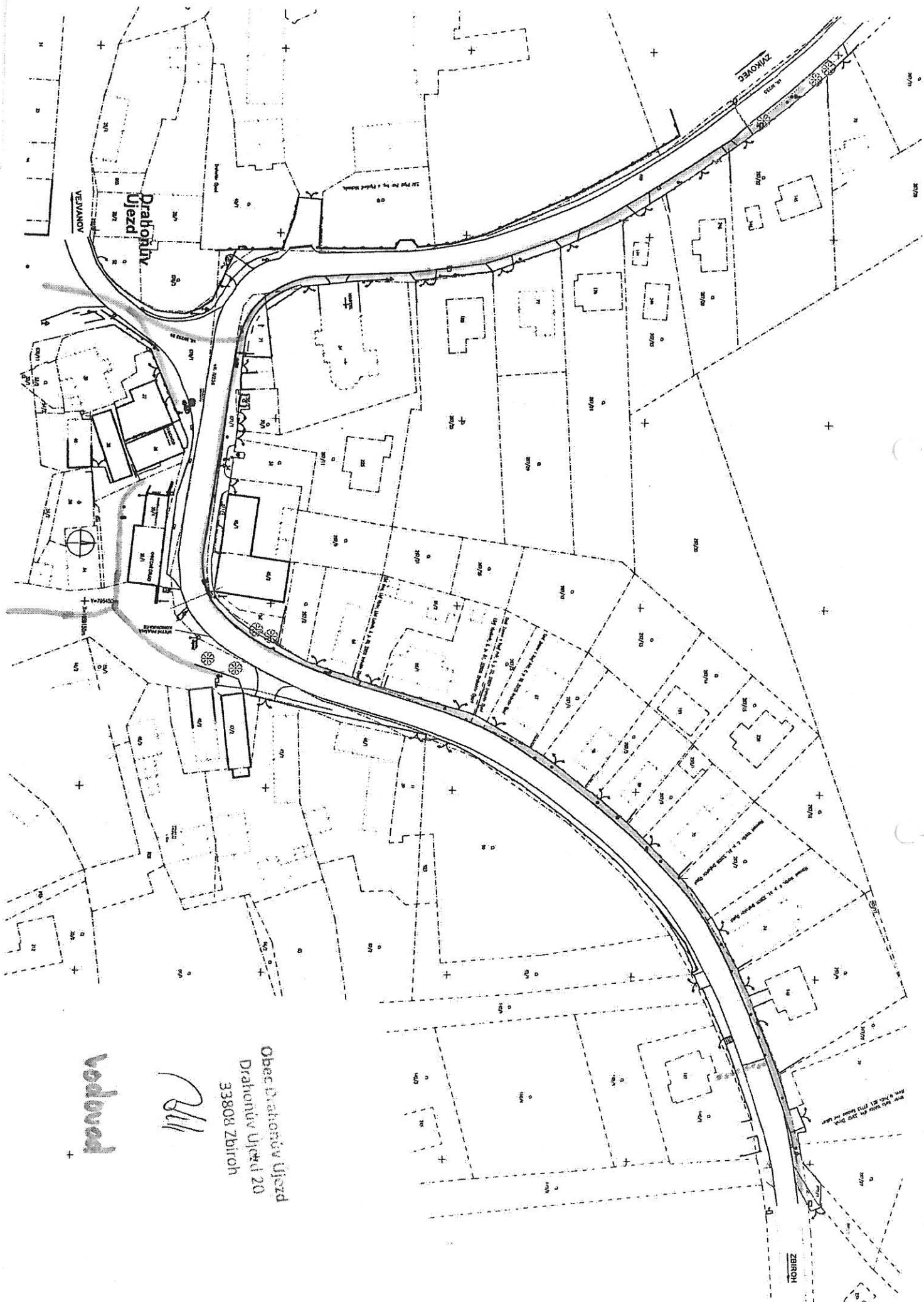
VELVANOVA



vodojed

Obec Drahoňův Újezd
Drahoňův Újezd 20
33808 Zbiroh

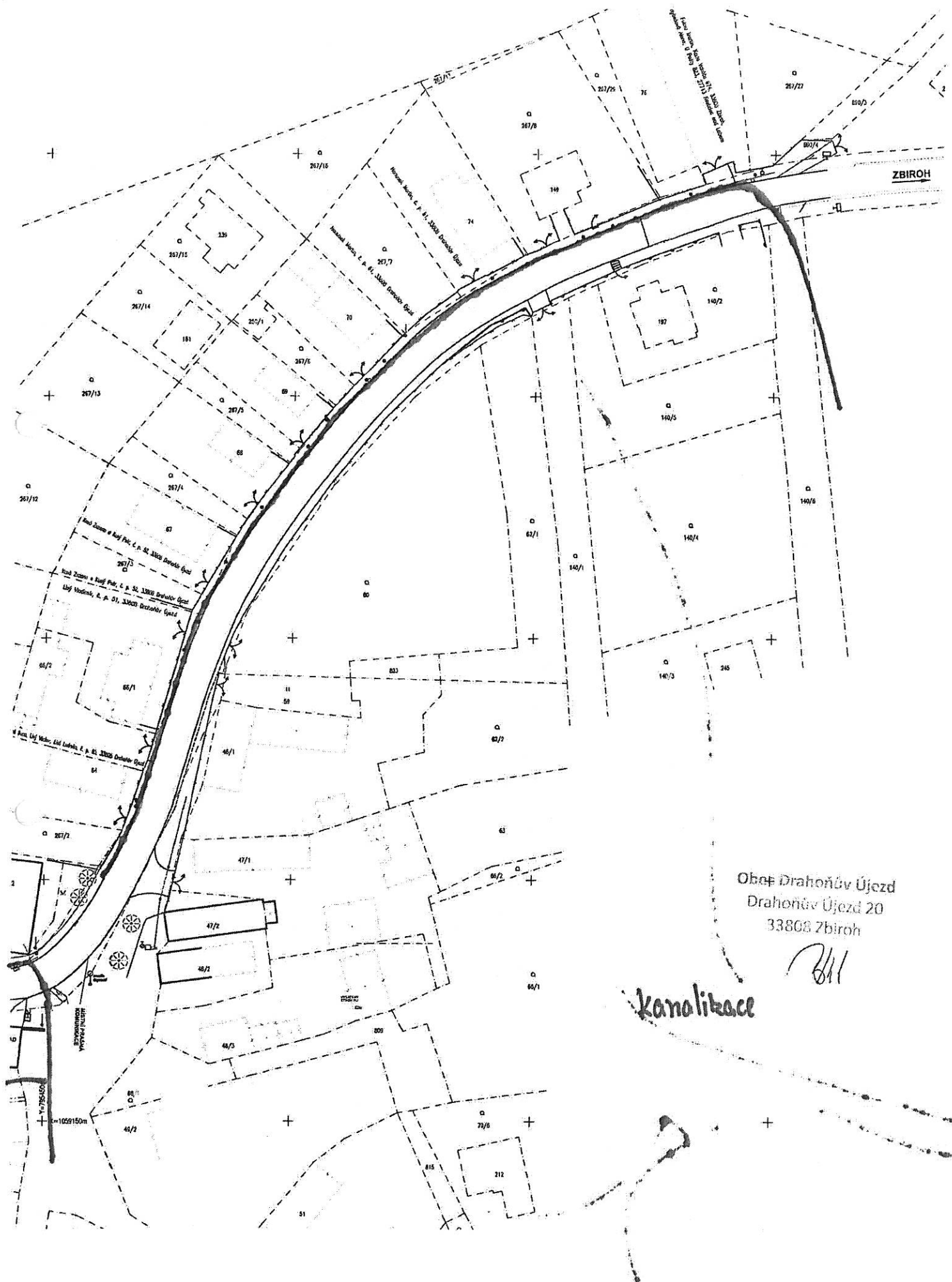
[Handwritten signature]

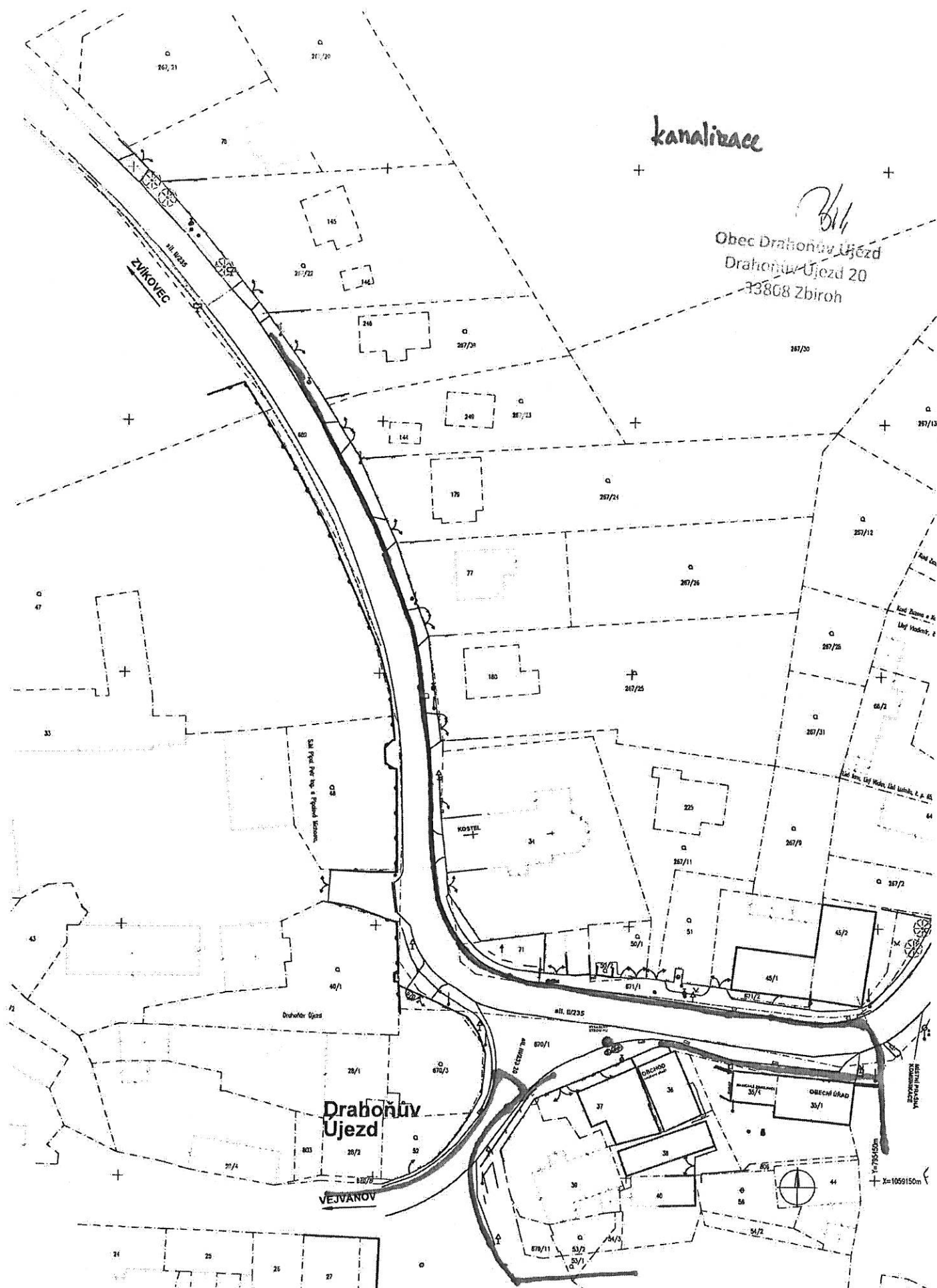


Obec Drabonův Újezd
Drabonův Újezd 20
33808 Zbírka

2011

Vodová







SUDOP Project Plzeň a.s.

projekty, engineering, stavby

23. 3. 2020

8174/20

1

**Správa a údržba silnic Plzeňského kraje, p.o.
pracoviště Rokycany
Roháčova 773
337 01 Rokycany**

VÁŠ DOPIS / ZE DNE

NAŠE ZNAČKA

1/31 -2020

VYŘIZUJE / TELEFON

Jan Miška /tel: 377 328 108

PLZEŇ

23.3.2020

VĚC:

- žádost o vyjádření k zařízení v místě stavby a o ověření výskytu podzemních zařízení

Z důvodu budoucího vypracování projektové dokumentace ve stupni pro územní řízení, stavební povolení a provádění stavby si dovoluujeme předložit situaci s vyznačením zájmového území připravované stavby s žádostí o vyjádření k výskytu podzemních zařízení ve Vaší správě. Příloženou situaci laskavě potvrďte, v případě výskytu sítí, příp. zařízení, přiložte laskavě kopii Vaší dokumentace pro danou lokalitu. Na Vaší výzvu si vyjádření vyzvedneme osobně. Stavba bude zahrnovat návrh rekonstrukce vozovky v intravilánu obce Drahoňův Újezd, obnova a novostavby chodníků a ost. zpevněných ploch v obci, úprava okolního nezp. terénu, návrh nového odvodnění zp. ploch.

V případě možnosti prosím o zaslání inženýrských sítí v digitální formě ve formátu .dwg, .dgn.

Název stavby: **II/235 Drahoňův Újezd průtah; Chodník a zpevněné plochy podél sil. II/235 Drahoňův Újezd**
Místo stavby : intravilán obce Drahoňův Újezd, okres Rokycany
Investor : Správa a údržba silnic Plzeňského kraje, příspěvková organizace; Obec Drahoňův Újezd

Za včasné vyřízení naší žádosti předem děkujeme

SUDOP Project Plzeň a.s.

Plachého 35, 301 25 PLZEŇ SUDOP Project Plzeň a.s.

Tel.: 377 32 81 06

DIČ: CZ45359148

MUDr. Jindřich Šitta
ředitel společnosti

ROZDĚLOVNÍK:

Vodohospodářská společnost Sokolov, s.r.o., Provoz Rokycany, Stehlíkova 131/II, 337 01 Rokycany- EMAIL

CETIN a.s., Olšanská 2681/6, 130 00 Praha 3- INTERNET

ČEZ Distribuce, a. s., Guldenerova 2577/19, 326 00 Plzeň - INTERNET

T Mobil, Tomíčková 1144/1, 149 00 Praha 4- INTERNET

VODAFONE Czech republic a.s., náměstí Junkových 2, 155 00 Praha 5- INTERNET

ČEZ ICT Services a.s., Guldenerova 19, 303 38 Plzeň - INTERNET

GridServices, s.r.o., Plynárenská 499/1, 602 00 Brno Zábřovice - INTERNET

ČD, a.s., Telematika Praha, regionální správa Plzeň, DKP Plzeň, Purkyňova 22, 301 00 Plzeň-INTERNET

Obecní úřad Drahoňův Újezd, Drahoňův Újezd 20, 338 08 Drahoňův Újezd - EMAIL

Správa a údržba silnic Plzeňského kraje, p.o., pracoviště Rokycany, Roháčova 773, 337 01 Rokycany - EMAIL

PŘÍLOHY: situace s vyznačením zájmového území

*SÚS PK nemá v daném území ve své
správě žádné podzemní sítě*

24-03-2020

Správa a údržba silnic
Plzeňského kraje,
příspěvková organizace
Katerovská 162, 326 00 Plzeň

tel: 72053119

42

SUDOP Project Plzeň a.s.

Plachého 35

301 25 Plzeň

e-mail: sudop@sudop-plzen.cz

www.sudop-plzen.cz

SUDOP Project Plzeň a.s. zapsána do obchodního rejstříku, vedeného Krajským soudem v Plzni oddíl B, vložka 199

ŘÁDNÝ ČLEN ČESKÉ ASOCIACE KONZULTAČNÍCH INŽENÝRŮ

IČO

45359148

DIČ

CZ 45359148

Bankovní spojení:

KB Plzeň č.ú. 4832440277/0100

Tel.: 377 328 106

377 328 108

Fax: 377 328 107

Zápis z jednání k vypracované PD

Z Á Z N A M

Z porady na vypracování dokumentace ve stupni pro územní řízení, stavební povolení „II/235 Drahoňův Újezd průtah“ s rozdělením na stavební objekty:

- SO 101 Komunikace sil. II/235

- SO 102 Chodník a zpevněné plochy podél sil. II/235, Drahoňův Újezd

, konané dne 2.7.2020 v jednací místnosti budovy Správy a údržby silnic pracoviště Rokycany.

Přítomni :

viz listina přítomných, která je nedílnou součástí tohoto záznamu

Předmětem

jednání bylo :

1. projednání skladby PD – rozdělení na objektové části
2. projednání navrženého situačního vedení trasy rekonstrukce vozovek, parkovacích stání a přílehlých chodníků,
3. projednání výškového vedení návrhu trasy,
4. projednání odvodnění navržených zpevněných ploch vč. stanovení rozsahu případné úpravy stávající kanalizační stoky, vč. odsouhlasení návrhu odvodnění s pokládkou šterbinových žlabů v hraně vozovky
5. projednání stavu stávající kanalizační stoky vč. případného návrhu řešení opravy stoky během stavebních prací,
6. projednání návrhu křížení vozovky sil. II/235 a MK, sil. III/233 20
7. projednání možných záborů sousedních pozemků,
8. projednání návrhů nové konstrukce vozovky, chodníků a parkovacích stání vč. stanovení rozsahu a způsobu provedení sanace podloží nové konstrukce vozovky a v aktivní zóně
9. projednání návrhu způsobu uzavření komunikace během provádění výstavby vč. návrhu objízdných tras a to i pro autobusové linky,
10. ostatní: např. řešení odpadů, umístění skládek, upřesnění tvorby rozpočtu stavby apod.

Průběh a výsledek jednání :

Poradu zahájil zástupce projektové organizace SUDOP Project Plzeň a.s. p.Miška. V úvodu byli přítomni seznámeni s účelem stavby dle zadání ze strany objednatele PD.

Podkladem pro jednání byly výkresy dokumentace pro územní řízení a stavební povolení: podrobné situace v měřítku 1:250, fotodokumentace, vzorové příčné řezy, charakteristické příčné řezy, poznámky zhotovitele PD z místa stavby a návrh záborového elaborátu. Dle požadavků zástupce správce komunikace, zástupce zhotovitele PD a ostatních účastníků bylo konstatováno, upřesněno, doplněno a dohodnuto následující :

- **ad 1)** rozdělení na objektové části PD bylo upřesněno následovně:
v PD DÚR + DSP:
 - SO 101 Komunikace sil. II/235
 - SO 102 Chodník a zpevněné plochy podél sil. II/235, Drahoňův Újezd

pozn: součástí SO 101 bude odvodnění ploch vozovky a návrh povrchové opravy krytu vozovky sil. II/235; součástí SO 102 bude návrh odvodnění přidružených zpevněných ploch (chodníků atd.) popř. odvodnění ve sjezdech k sousedním nemovitostem

v PD PDPS:

- SO 101 Komunikace vozovky sil. II/235

- SO 102 Chodník a zpevněné plochy podél sil. II/235, Drahoňův Újezd

PD bude předána jako celek-v jedné deskách s názvem celkové PD: „**II/235 Drahoňův Újezd průtah**“, ačkoli je na stavbu návrhu rekonstrukce vozovky samostatná smlouva k provedení díla ze strany objednatele SÚS PK a samostatná objednávka k provedení návrhu rekonstrukce chodníků v obci ze strany OÚ Drahoňův Újezd. Obec Drahoňův Újezd obdrží 1ks tištěného paré celkové PD ve stupni DÚR+DSP a SÚS PK obdrží 5ks tištěného paré celkové PD ve stupni DÚR+DSP, z toho jedno tištěné paré bude následně uloženo na odboru dopravy MěÚ Rokycany.

Obec Drahoňův Újezd obdrží 1ks tištěného paré celkové PD ve stupni PDPS a SÚS PK obdrží 6ks tištěného paré celkové PD ve stupni PDPS.

O spojené územní rozhodnutí a stavební povolení požádají oba subjekty (obec Drahoňův Újezd a SÚS PK) společně na odboru dopravy při MěÚ Rokycany.

- **ad 2) Rozsah byl upřesněn následovně:**

Návrh standardní šířky vozovky v přímém úseku bez směrových oblouků je 6m. K vozovce bude přiléhat jednostranný chodník při pravé straně vozovky v km 0,000 – km 0,245. V km 0,245 – km 0,350 50 bude k vozovce přiléhat oboustranný chodník. Oboustranný chodník v daném úseku bude přiléhat i k sil. III/233 20. Od km 0,350 50 – km 0,475 94 bude podél vozovky veden pouze jednostranný chodník po pravé straně. Chodníky mají proměnnou šířku, min. šířka je 1,5m. Standardní šířka chodníku je 2m. Vozovka je v intravilánu obce navržena s jedním parkovacím stáním u budovy prodejny COOP v km 0,293 30.

Návrh řešení chodníků bude s proměnným návrhem opravy popř. novostavby chodníku. - V km 0,000 – km 0,195 10 bude stávající chodník opraven s výměnou krytu z původního asf. krytu za nový dlážděný, součástí opravy chodníku v daném úseku bude výměna obruby z důvodu nemožnosti zachování stávající obruby při provádění kompletní rekonstrukce konstrukce vozovky sil. II/235. Chodník bude v převážné části přiléhat k podezdívce oplocení bez vnější sadové obruby.

- V km 0,195 50 – km 0,314 25 bude stávající pravostranný chodník opraven s úpravou stávající dlážděného krytu. Součástí opravy chodníku v daném úseku bude výměna obruby (důvod viz výše uvedené), z tohoto důvodu bude nutné upravit i část stávajícího chodníku s úpravou dlažby v š. cca 0,5m-1,5m. Tato úprava chodníku vč. osazení nové obruby ve výše uvedeném úseku bude dle dohody finančně hrazena SÚS PK, nutnost úpravy chodníku a osazení nové obruby (chodník v daném úseku byl nově realizován v r. 2013) je způsoben prováděním rekonstrukce vozovky sil. II/235. Jedná se o vynucené vedlejší náklady stavby vozovky.

- V km 0,314 25 – km 0,355 bude stávající úzký chodník s asf. krytem nahrazen chodníkem s novým dlážděným krytem vč. nové konstrukce a nově usazených obrub.

- V km 0,355 – 0,475 94 bude provedena novostavba chodníku po pravé straně vozovky sil. II/235 s šířkou cca 2,0m.

- V km 0,244 50 až křižovatka sil. II/235 / III/233 20 bude provedena rekonstrukce stávajícího chodníku (popř. stávajících zpevněných ploch podél hrany vozovky sil. II/235). Součástí návrhu rekonstrukcí chodníku po levé straně je návrh autobusové zastávky, která je navržena naproti obecnímu úřadu v jízdním pruhu vozovky, nástupiště autobusové zastávky je navrženo v chodníkové ploše, šířka nástupiště je 2,50m s výškou nástupní hrany 16cm. U zastávky není uvažováno s umístěním zpevněné plochy pro čekárnu. Podél budovy OÚ je navržen druhý chodník při hraně zdi budovy s napojením na stávající zpevněnou plochu u telefonní budky a napojením na nově řešený chodník vedený podél sil. II/235. Chodník je dále rozdělen u budovy prodejny COOP s napojením na nově rekonstruovanou plochu s dlážděným krytem u vstupu do prodejny. Dále je navržena zpevněná dlážděná plocha u sjezdu k sousední nemovitosti na parc.č. 37. Tato plocha není primárně určena k odstavování vozidel, avšak v případě nutnosti lze v této ploše provizorně odstavit vozidlo např. urč. k zásobování

prodejný COOP. Výjezd z této plochy do vozovky sil. III/233 20 bude zajištěn s asistencí druhé poučené osoby např. pracovníkem prodejny či závozníkem (o povinnosti případné asistence druhé osoby při výjezdu na vozovku z navržené plochy v souladu s čl. 2 § 23 zákona 361/2000 Sb. v platném znění – Zákon o provozu na pozemních komunikacích v případě, kdy nebude zaručen dostatečný rozhled při výjezdu na sil. III/233 20 bude zástupcem obce informován zástupce prodejny COOP). Dle požadavku zástupce Policie ČR DI Rokycany nebudou při hraně sil. III/233 20 před křížením se sil. II/235 navrženy dvě parkovací stání, parkovací stání bude navrženo pouze jedno podélné parkovací stání při hraně vozovky sil. II/235 za křižovatkou se sil. III/233 20.

- Od křižovatky sil. II/235 / III/233 20 až km 0,350 50 bude levostranný chodník veden v š. 1,50m až ke sjezdu k pozemku parc.č. 33 (hosp. dvůr ve vlastnictví Ing. Petra Pípala a Michaely Pípalové). Za sjezdem do hosp. dvora již dále levostranný chodník nepokračuje.

Součástí návrhu opravy či novostavby chodníků jsou navržena místa pro přecházení, jedná se:

- o úpravu stávajícího místa pro přecházení v sil. II/235 v km 0,246 40,

- nové místo pro přecházení v km 0,286 40 mezi autobusovými zastávkami u prodejny COOP (návrh místa pro přecházení dle požadavku zástupce Policie ČR DI Rokycany),

- nové místo pro přecházení v sil. II/235 v km 0,339 40 před ukončením levostranného chodníku,

- nové místo pro přecházení v sil. III/233 20 v km 0,007 05.

Součástí návrhu vozovky sil. II/235 je návrh řešení dvou křížení, jedné stykové křižovatky s MK v km 0,241 a jednoho křížení (nikoli křižovatky) s účelovou komunikací vedoucí k hasičské zbrojnici v km 0,282. Obě výše uvedené křížení jsou navrženy přes převýšenou obrubu. Křížení s MK je navrženo v hraně vozovky s převýšenou obrubou +20mm za obrubou bude upravena část krytu vozovky MK v dl. cca 2m a š. cca 6,50m s asf. krytem. Návrh křížení sil. II/235 s MK je v souladu se stávajícím řešením křižovatky. Křížení sil. II/235 s ÚK k hasičské zbrojnici je řešeno přes chodníkový dlážděný přejezd, část ÚK bude opravena (v části s kompletní rekonstrukcí) s novým asf. krytem v dl. úpravy cca 6m a s min. š. 4,70m. Dále je řešena křižovatka dvou komunikací ve vlastnictví Plzeňského kraje – sil. II/235 a sil. III/233 20. Tato křižovatka je nově směrově upravena, křížení os je navrženo v kolmém napojení sil. III/233 20 do sil. II/235.

Rekonstrukce vozovky sil. II/235 bude provedena v km 0,039 40 – km 0,480 88, rekonstrukce vozovky sil. III/233 20 v úpravě křižovatky bude provedena v km 0,000 – 0,02180. V úseku vozovky sil. II/235 v km -0,00590 – km 0,039 40 bude provedena pouze pokládka oboustranné obruby při hranách vozovky. Tato část vozovky sil. II/235 byla již opravena v rámci celoplošné opravy vozovky sil. II/235 provedené v r. 2019. V rámci provedení pokládky nové obruby bude provedeno odfrézování části krytu v š. cca 0,70m od hrany budoucí obruby, v š. cca 0,20m od hrany obruby bude stávající asf. kryt proříznut a stávající asf. kryt vč. podkladních asf. vrstev v rýze š. 200mm budou vybourány pro možnost osazení obruby. Po osazení obrub bude rýha vybetonována a následně bude u obruby uložen nový asf. kryt v tl. 40mm vč. zalití stykové spáry asf. modifikovanou zálivkou. Konec rekonstrukce vozovky sil. II/235 bude v km 0,480 88, hrana rekonstrukce bude napojena na již provedenou opravu vozovky, která byla provedena v rámci celoplošné opravy vozovky sil. II/235 provedené v r. 2019. Na hranu nové konstrukce v km 0,000 ve vozovce sil. III/233 20 napojena povrchová oprava vozovky sil. III/233 20 bude v dl. 5,0m. Bude vyfrézován asf. kryt v tl. 50mm a bude provedena pokládka nového krytu s plynulým napojením na stávající úpravu asf. krytu sil. III/233 20.

Návrh rozsahu a situačního vedení trasy nové vozovky a přilehlých zpevněných ploch vč. výše uvedených doplňujících požadavků byl zástupci schválen.

- **ad 3)** Výškový návrh trasy v místě rekonstrukce vozovky sil. II/235 bude navržen tak, aby byl zejména zajištěn odtok povrchové vody ve vozovce sil. II/235 a III/233 20, z chodníků a od vrat sousedních nemovitostí v zástavbě podél komunikace. Zároveň nesmí být sníženo krytí nad stávajícími podzemními sítěmi ve vozovce takovým způsobem, aby byla krycí vrstva mimo povolenou úroveň dle ČSN 73 6005. Dle již zpracovaného podélného profilu bude nová

niveleta v ose vozovky v km 0,370-0,460 cca 5-12cm níže než stávající, v ostatních úsecích bude niveleta vozovky cca ve stejné úrovni dle stávajícího vedení.

Napojení větví ostatních komunikací a sil. III/233 20 bude plynulé s plynulým navázáním na stávající stav krytu komunikace v místě styku nově řešené a stávající úrovně vozovky.

Návrh výškového vedení trasy komunikace Trnkovy ul. byl zástupci schválen.

- **ad 4)** Odvodnění vozovky sil. II/235 v km 0,000 – 0,480 88 (v místě pokládky oboustranné obruby v intravilánu obce) bude řešeno umístěním nových uličních bodových vpustí s litinovou vtokovou mříží 500/500 D400 popř. s využitím stávajících uličních vpustí v místě již opravovaného pravostranného chodníku v úseku km 0,220 – 0,250 (UV 7 a UV 8). Celkem je navrženo 12 ks nových UV v sil. II/235 (UV 1, 2, 3, 4, 5, 6, 10, 11, 12, 13, 14 a 15) a 2 ks UV v sil. III/233 20 (UV 16 a 17). Dále je navrženo odvodnění při hraně vozovky sil. II/235 v km 0,204 50 – 0,214 50 pomocí liniového odvodnění betonovým štěrbínovým žlabem. Dále je navrženo odvodnění ostatních zpevněných ploch podél chodníků (součást SO 102). Celkem se jedná o 4ks nových UV (UV 18, 19, 20 a 21).

Všechny vpusti v sil. II/235 a v sil. III/233 20 vč. souvisejících prací na realizaci přípojky k UV výkopových prací, navrtávky a osazení vtokového prvku kanalizace atd. budou realizovány a financovány správcem komunikací sil. III. tříd tj. SÚS PK, uliční vpusti č. 18, 19, 20 a 21 osazené mimo prostor sil. II. a III. třídy budou kompletně realizovány a financovány obcí Drahoňův Újezd.

Uliční vpusti č. 1 – 6, 12, 14 a 21 budou napojeny do stávající kanalizační stoky s navrtávkou stávajícího potrubí. Tato kanalizační stoka je vedena jako jednotná kanalizace k odvádění splaškových a dešťových vod. Dle vyjádření zástupce obce se jedná o novější kanalizační stoku s možností odvádění povrchových vod do této stoky. UV 9, 11 a 16 budou nové uliční vpusti v místě stávající vpusti s připojením na stávající přípojky UV. Uliční vpusti č. UV 10, 13, 15, 17, 18, 19 a 20 budou nové uliční vpusti s vyústěním nové přípojky UV do stávající přípojky nedaleké stávající uliční vpusti, která bude následně zrušena.

Napojení nově navržených vpustí č. 1 – 6, 12, 14 a 21 do stávající kanalizační stoky bude provedeno:

a) pomocí navrtávky otvoru DN 160 do betonové roury, vysazením plastové odbočky - sedlová část s integrovaným kulovým kloubem DN/OD 160 vhodné k připojení na betonové trubky (EN 1917)

b) popř. napojením na PVC trubku - bude provedeno do vysazených sedlových PVC odboček na kanalizaci PVC.

c) u uličních vpustí s napojením na stávající přípojky UV bude provedeno odstranění stávající vpusti a část nové přípojky nové UV bude napojena na stávající přípojku původní UV, v místě napojení bude provedeno vytmelení spoje nové a stávající přípojky a následně obetonování spoje. V případě, že bude původní přípojka UV během realizace nové konstrukce vozovky zničena, bude nová přípojka UV řešena způsobem viz odst. a) a b)

Nové vozovky jsou navrženy s povrchovým odvodněním dešťových vod podél převýšených chodníkových obrub, v jejichž hraně budou umístěny nové vtokové mříže uličních vpustí. Vpusti budou napojeny novými přípojkami DN 150 SN 8 PVC přes sifon do kanalizace popř. do stávající přípojky. Uliční vpusti jsou navrženy betonové se zápachovou uzávěrkou, s kalovým košem na nečistoty a s osazeným dílem pro vyústění podélných drenáží odvodňující zemní plán zpevněné plochy (UV 12 a 18), vyrovnávacím prstencem a se dnem. Mříže uličních vpustí rozm. 500/500 jsou navrženy litinové se zámkem se zatížením na 40 tun, uliční vpusti č. 18, 19 a 20 budou s mříží rozm. 500/300 budou litinové se zámkem se zatížením C250.

V zemní pláni v sil. II/235 popř. III/233 20 nebude umístěna podélná drenáž s vyústěním do nově navržených vpustí z důvodu nemožnosti výškového napojení drenáže do UV s přihlédnutím k faktu mělkého uložení stávající kanalizace. Podélný trativod bude uložen pouze pláni chodníku při zdi budovy obecního úřadu a kostela sv. Jakuba v nejnižším místě zemní pláne v hl. cca 0,3-0,4m. Podélný trativod je navržen plastové perforované, flexibilní trubky DN 100, která bude uložena na jílového (betonového) těsnění a obsypána kamenivem

fr. 16-32mm. Trativod bude vybaven koncovými resp. spojnými drenážními šachtami z plastových rour dn 400 s litinovým rámem a litinovým poklopem se zatížením min. B 125.

V prostoru vrat u hrany pozemku parc.č. 670/2, 77, 267/24 a 34 (vstup do kostela) bude osazeno liniové odvodnění z důvodu příčného sklonu chodníku směrem od obruby k vratům. Liniové odvodnění bude realizováno z metrových popř. půlmetrových prefa dílců z materiálu: nenasyčený polyester vyztužený skelnými vlákny s integrovanou oboustrannou ochrannou hranou a s těsnicí spojovací drážkou pro zátěžové třídy B 125 podle ČSN EN 1433. Vyústění (u vrat na pozemek 77, 267/24 a 34) bude provedeno do kanalizace přes koncový (výpustový) díl žlabu. Druhá strana žlabu bude ukončena záslepkou – plným čelem. Žlab v š. 100 bude ve výpustovém díle doplněn kalovým košem pro lapání nečistot. Liniové odvodnění u vrat na pozemek 670/2 bude provedeno bez přípojky, koncového dílu a plného čela, žlab bude sloužit pouze průtoku v místě sjezdu.

V km 0,204 – 0,214 bude při levé hraně vozovky u obruby osazeno liniové odvodnění z prefabrikovaného betonového žlabu s podélnou štěrbínou, v jednom konci bude osazen čistící díl a v druhém konci bude výpustový díl. Toto liniové odvodnění v dl. 10m bude odvedeno do stávající kanalizační stoky u uliční vpusti v blízkosti domu parc.č. 48/2. Budou použity prefabrikované prvky ze železobetonu dl. 4m, rozměry v řezu 400/500mm s otvorem výšky 300 a šířky 200mm. Žlab bude řešen bez spádu vzhledem k min. délce, žlab bude osazen do betonového lože tl. 150mm s podsypem ze ŠD tl. 100mm. Stykové spáry budou a obrubou resp. mezi prvkem a asf. krytem budou ošetřeny dle výrobce prvků se zalitím asf. modifikované zálivky za tepla.

Stávající uliční vpusti v km 0,387 a km 0,447 na stávající kanalizaci budou odstraněny – vybourány, vzhledem k faktu, že stávající UV jsou vystavěny přímo nad kanalizační stokou a slouží tedy též, jako vstupní šachty budou tyto otvory ponechány. Bude vybourána část šachty UV, bude vybetonován nový uzavírací věnec ponechané části konstrukce šachty a na vybetonovaný věnec bude osazena plastová šachta DN 600 zakončená poklopem se zatížením C250 popř. D400. V místě styku betonového věnce a plastové šachty bude stykové napojení utěsněno a obetonováno, šachta bude obsypána ŠD, rám poklopu šachty bude rovněž obetonován. Pomocí těchto vstupních otvorů na budoucí kanalizaci lze v budoucnu provádět tlakové pročištění kanalizační stoky. Celková výška šachty (vč. ponechané části konstrukce UV bude dle uložení stávající kanalizace tj. cca 1,2m.

Stávající mělký příkop podél pravé hrany sil. II/235 a dále pak III/233 20 vedoucí od sjezdu k pozemku 33 až ke stávající UV v hraně sil. III/233 20 bude upraven. Část upraveného příkopu bude zpevněna betonovou rigolovou tvárnici š. 600mm uloženou do betonového lože s vyspárováním betonem. Okolo stávajícího stožáru nadzemního vedení NN nebude rigol proveden z důvodu šířkových možností.

Stávající poklopy na šachtách kanalizace budou v rámci stavby výškově upraveny dle nového návrhu nivelety vozovky resp. chodníku. Úprava převýšené hrany v místě stávající šachty v hraně obruby bude nad šachtovým poklopem provedena úprava z lomeného ocelového plechu se zachováním převýšení +12cm a s možností zachování přístupu do šachty.

Návrh řešení odvodnění zpevněných ploch vč. doplňujících požadavků na vyjmutí betonového štěrbínového žlabu v km 0,01140 – km 0,179 50 a nahrazením tohoto žlabu uličními vpustmi (UV 1 – UV 6) s napojením do stávající cca 10let staré kanalizace byl zástupci schválen.

- **ad 5)** Průběh stávající jednotné kanalizace není v době konání výrobní porady projektantovi přesně znám. Dle projednání bude projektantovi ze strany zástupce správce kanalizace ale i vodovodu (obec Drahoňův Újezd) v obci Drahoňův Újezd dodatečně zaslán – zakreslen do předložených situací.

V rámci vypracování PD nebude provedena kamerová prohlídka kanalizačních stok s posouzením stavu kanalizačních rour. V případě, že část kanalizační stoky bude při realizaci stavby shledána jako nevyhovující – v havarijním stavu, bude v rámci stavby provedena oprava – výměna kanalizačních trub ve vymezené části stoky. Realizační náklady na případnou opravu havarijního stavu budou hradit obec Drahoňův Újezd i SÚS PK dle schváleného poměru vzhledem k faktu, že kanalizační stoka bude odvádět povrchové vody jak z vozovky sil. II/235 popř. III/233 20, tak i z přilehlých zpevněných ploch chodníků podél vozovky popř. splaškové vody.

Návrh řešení případné opravy stávajících kanalizačních stok při provádění prací na rekonstrukci komunikace byl zástupci schválen.

- **ad 6)** Návrh křižovatky sil. II/235 s III/233 20

Jako vstupní údaj pro návrh křížení sil. II/235 a III/233 20 byl v rámci PD použit návrh úpravy křižovatky z PD r. 2014, tento návrh úpravy byl v r. 2014 projednán a odsouhlasen tehdejším zástupcem PČR DI Rokycany Ing. Cibulkou. Úprava křížení spočívá v nakolmení osy sil. III/233 20 na osu sil. II/235. Dále bude ponížena rozšířená plocha křižovatky, která v současné době slouží mj. jako živelná odstavná plocha u prodejny COOP popř. jako zastávková plocha pro autobusy linkové dopravy. Tato rozšířená plocha nebude dle PD již součástí křižovatky, část této plochy bude vydlážděna chodníkem popř. ostatní dl. plochou urč. např. k zásobování prodejny COOP, autobusová zastávka ve směru na Zbiroh bude umístěna v jízdním pruhu naproti budově OÚ. Hrany vozovky sil. III/233 20 a II/235 v prostoru křižovatky budou s převýšenou obrubou, rozšíření delty sil. III/233 20 v hraně napojení bude navrženo tak, aby byl umožněn průjezd vozidel NS dl. 16,50m (vozidla skupiny 3 dle ČSN 73 6102).

Návrh úpravy křižovatky sil. III/233 20 a II/235 byl vč. doplňujících požadavků na umístění parkovacích stání v prostoru křižovatky zástupci schválen.

- **ad 7)** zábory bude řešit samostatná příloha PD DÚR+DSP. V současné době jsou zřejmé vynucené zábory částí pozemků mimo vlastnictví Plzeňského kraje popř. obce Drahoňův Újezd u následujících pozemků:

- st. 33 k.ú. Drahoňův Újezd; vlastník SJM Ing. Petr Pípal a Michaela Pípalová
- st. 34 k.ú. Drahoňův Újezd; vlastník Římskokatolická farnost Zbiroh
- 47 k.ú. Drahoňův Újezd; vlastník SJM Ing. Petr Pípal a Michaela Pípalová
- 48 k.ú. Drahoňův Újezd; vlastník SJM Ing. Petr Pípal a Michaela Pípalová
- st. 66/1 k.ú. Drahoňův Újezd; vlastník Vladír Lisý
- st. 66/2 k.ú. Drahoňův Újezd; vlastník Ilona Lisá, Ludmila Lisá a Václav Lisý
- st. 67 k.ú. Drahoňův Újezd; vlastník Zuzana Kusá a Petr Kusý
- st. 74 k.ú. Drahoňův Újezd; vlastník Martin Hanusek
- 267/3 k.ú. Drahoňův Újezd; vlastník Zuzana Kusá a Petr Kusý
- 267/7 k.ú. Drahoňův Újezd; vlastník Martin Hanusek
- 270/1 k.ú. Drahoňův Újezd; vlastník SJM Ing. Petr Pípal a Michaela Pípalová

Dle projednání budou k vydání ÚR a SP stačit stavebnímu úřadu situace s potvrzeným souhlasem vlastníka pozemku s navrhovanou stavbou rekonstrukce vozovky a přilehlých chodníků. Projektant tyto situace s předpřipraveným souhlasem k podpisu připraví a poskytne je k projednání zástupcům investora.

U všech výše uvedených pozemků zajistí podpis vlastníka/správce na připravenou situaci zástupce obce Drahoňův Újezd vzhledem k faktu, že zabíraný pozemek je převážně pod budoucí stavbou chodníku.

Následně po vydání ÚR+SP budou připraveny smlouvy k převodu dotčených částí pozemků, u všech výše uvedených pozemků bude sepsána dvoustranná smlouva mezi obcí Drahoňův

Újezd a soukromým vlastníkem daného pozemku. Po převodu dotčených částí výše uvedených pozemků do vlastnictví obce budou po dokončení stavby (a po provedení zaměření skutečného stavu a geometrického plánu) přepsány části pozemků parc.č. st. 34, 48 a 670/1, 671/1 (pozemky 670/1 a 671/1 jsou ve vlastnictví obce) do vlastnictví Plzeňského kraje, jedná se o části pozemků pod budoucím vedením vozovky sil. III/235 popř. III/233 20 po dokončení stavby rekonstrukce obou komunikací. Dále bude po provedení stavby a po zpracování geometrického plánu převedena část pozemku parc.č. 689 ve vlastnictví Plzeňského kraje do vlastnictví obce Drahoňův Újezd, jedná se o části pozemku 689, které budou po dokončení stavby pod chodníky, nezp. plochami, parkovacími stáními atd. tj. za obvodovou hranou vozovky (převýšená obruba v hraně vozovky) sil. III/233 20 a II/235

Návrh řešení nutných záborů (zajištění podpisů na zpracovaných situacích) výše uvedených dotčených pozemků byl zástupci schválen.

- **ad 8)** Vozovka sil.III/193 46 v úseku od ZÚ až km 0,429 22 a část vozovky sil. III/193 52 v křižovatce v ploše 87m2 bude provedena rekonstrukcí stávající zpevněné plochy vozovky s pokládkou nových konstrukčních vrstev. Vhodný návrh konstrukce byl vybrán dle TP 170:

TECHNOLOGIE NOVÉ KONSTRUKCE VOZOVKY sil. II/235 a části sil. III/233 20
– realizace financována SÚS PK (návrh v souladu s variantou č. 2 viz ZPRÁVA Č. RT-104-2019)

(návrhová úroveň porušení vozovky D1 - N, TDZ IV – 440 TNV/24h, podloží PIII)

- zemní pláň z vhodné nebo upravené zeminy zhutněná na min. 45 MPa
- spodní podkladní vrstva ze ŠD_A 0/32 tl. 200mm; ČSN 73 6126-1 zhutněná na min. 45 MPa
- horní podkladní vrstva ze SC C8/10 tl. 130mm; ČSN 73 6124 zhutněná min. na 80 MPa
- infiltrační postřík PI-E; 0,5 kg/m²; ČSN 73 6129
- asfaltová podkladní vrstva ze ACL 16 +50/70 tl. 70mm; ČSN EN 13108-1
- spojovací postřík PS-E; 0,4 kg/m²; ČSN 73 6129
- obrusná vrstva ACO 11 + 50/70 tl. 40mm; ČSN EN 13108-1
- celkem tl. 440mm

TECHN. KONSTRUKCE V RÝŽE Š. DO 0,5m – realizace financ. SÚS PK
(rýha v místě pokládky nové obruby v hraně sil. II/235 v km -0,00590 – km 0,03950)

- zemní pláň z vhodné nebo upravené zeminy zhutněná na min. 45 MPa
- spodní podkladní vrstva ze ŠD_A 0/32 tl. 200mm; ČSN 73 6126-1 zhutněná na min. 45 MPa
- horní podkladní vrstva z PB I tl. 200mm
- spojovací postřík PS-E; 0,4 kg/m²; ČSN 73 6129
- obrusná vrstva ACO 11 + 50/70 tl. 40mm; ČSN EN 13108-1
- celkem tl. 440mm

TECHNOLOGIE NOVÉ KONSTRUKCE na ÚK – realizace financována obcí Dr.Újezd

(návrhová úroveň porušení vozovky D1 - N, TDZ VI – 15 TNV/24h, podloží PIII)

- zemní pláň z vhodné nebo upravené zeminy zhutněná na min. 30 MPa
- spodní podkladní vrstva ze ŠD_A 0/32 tl. 150mm; ČSN 73 6126-1 zhutněná na min. 45 MPa
- horní podkladní vrstva ze SC C8/10 tl. 120mm; ČSN 73 6124 zhutněná min. na 80 MPa
- spojovací postřík PS-E; 0,4 kg/m²; ČSN 73 6129
- asfaltová podkladní vrstva ze ACL 16 +50/70 tl. 50mm; ČSN EN 13108-1
- spojovací postřík PS-E; 0,2 kg/m²; ČSN 73 6129
- obrusná vrstva ACO 11 + 50/70 tl. 40mm; ČSN EN 13108-1
- celkem tl. 360mm

TECHN. POVRCHOVÉ OPRAVY ASF. KRYTU na MK/ÚK – realizace financ. Dr. Újezd

- odfrézování asf. krytu v tl. 50mm popř. odstranění stávající nezpevněné vrstvy ze ŠD
- spojovací postřík PS-E; 0,4 kg/m²; ČSN 73 6129
- ohrusná vrstva ACO 11 + 50/70 v min. tl. 50mm vč. vyrovnávky; ČSN EN 13108-1

KONSTRUKCE NOVÉHO CHODNÍKU ZE ZÁMKOVÉ DLAŽBY – realizace financ. Dr. Újezd:

- betonová zámková dlažba barva přírodní tl. 60mm ČSN 736131 část 1
typ zámkové betonové tvarovky „I“
- kladecí vrstva z drceného kameniva frakce 4-8mm tl. 30-40mm ČSN 736126
- odstranění stávajícího krytu chodníku z asf. betonu v tl. do 100mm

KONSTRUKCE OPRAVY CHODNÍKU ZE ZÁMKOVÉ DLAŽBY (pravostranný chodník km 0,000 – km 0,195 10) – realizace financ. Dr. Újezd:

- betonová zámková dlažba barva přírodní tl. 60mm ČSN 736131 část 1
typ zámkové betonové tvarovky „I“
- kladecí vrstva z drceného kameniva frakce 4-8mm tl. 40mm ČSN 736126
- drcené kamenivo frakce 8-16mm tl. 50mm ČSN 736126
- štěrkodrt' ŠD frakce 0-63mm tl. 100mm ČSN 736126
- celkem tl. 250mm

KONSTRUKCE NOVÉHO CHODNÍKU ZE ZÁMKOVÉ DLAŽBY V POJEZDU – realizace financ. Dr. Újezd:

- betonová zámková dlažba barva přírodní tl. 80mm ČSN 736131 část 1
typ zámkové betonové tvarovky „I“
- kladecí vrstva z drceného kameniva frakce 4-8mm tl. 40mm ČSN 736126
- drcené kamenivo frakce 8-16mm tl. 50mm ČSN 736126
- štěrkodrt' ŠD frakce 0-63mm tl. 200mm ČSN 736126
- celkem tl. 370mm

KONSTRUKCE NOVÉHO CHODNÍKU ZE ZÁMKOVÉ DLAŽBY S POJEZDEM VOZIDEL NAD 3,5t – realizace financ. Dr. Újezd:

- betonová zámková dlažba barva přírodní tl. 80mm ČSN 736131 část 1
typ zámkové betonové tvarovky „I“
- kladecí vrstva z drceného kameniva frakce 4-8mm tl. 30mm ČSN 736126
- SC C8/10 tl. 200mm ČSN 73 6124
- štěrkodrt' ŠD frakce 0-63mm tl. 200mm ČSN 736126
- celkem tl. 510mm

TECHN. POVRCHOVÉ OPRAVY ASF. KRYTU v sil. III/233 20 v úseku popř. podél hrany nově uloř. obruby v úseku sil. II/235 km -0,00590 – km 0,03950 – realiz. financ. SÚS PK

- odfrézování části stávajících asfaltových vrstev v tlouřtce 50 mm
- očiřtění povrchu a odborná prohlídka stavu povrchu za účelem výběru míst k případným lokálním opravám
- oprava neúnosných míst (oprava zbylých trhlin a spár podle TP 115)
- spojovací postřík PS-E; 0,4 kg/m²; ČSN 73 6129
- ohrusná vrstva ACO 11 + 50/70; min. 40 mm vč. případné vyrovnávky v příčném profilu; ČSN 73 6121

Součástí realizace stavby rekonstrukce vozovky sil. II/235 a malé části sil. III/233 20 bude provedení zkoušek únosnosti v úrovni upravené pláně v počtu min. 10ks během realizace stavby. Dle výsledku změření únosnosti bude následně rozhodnuto o dalším postupu při realizaci případné sanace. Navržená sanace v PD je v souladu s projednáním se zástupcem správce komunikace sil. III/233 20 a II/235. Lze předpokládat, že zeminy v úrovni aktivní zóny budoucí pláně nové konstrukce budou v části do 50% plochy hodnocené jako namrzavé až nebezpečně namrzavé, při napojení vodou nestabilní, rozbídné s výrazným poklesem pevnosti. Bude tedy nutné zeminy v zemní pláni nahradit či zlepšit. S ohledem na úzký, s množstvím podzemních sítí a v sousedství zastavěný prostor rodinnými domy se jako vhodný způsob provedení sanace jeví výměna zeminy a její náhrada za vhodný materiál nenamrzavý. V prostoru vozovky v celé délce a šířce trasy vozovky sil. II/235 a III/233 20 bude dle požadavku zástupce správce komunikace provedeno přetěžení pláně o cca 0,4 m, zhutnění parapláně a nahrazení odtěžené zeminy vhodným materiálem v celé mocnosti aktivní zóny, tj. 0,4 m (tl. 350mm mechanicky zpevněné kamenivo fr. 0-125mm + urovnávací vrstva v úrovni pláně ze ŠD fr. 0-32mm v tl. 50mm). V místě provádění nových konstrukcí na sjezdech, chodnících, nové konstrukce vozovky v ÚK u hasičské zbrojnice a ostatních zpevněných plochách v majetku a správě obce Drahoňův Újezd nebude dle požadavku zástupce obce navržena sanace aktivní zóny nové konstrukce zpevněných ploch. Případné rozhodnutí o dodatečně nutné provedení sanace na těchto plochách bude řešeno jako vícepráce.

Návrh nových konstrukcí vč. rozsahu sanací podloží byl zástupci schválen. Zástupce SÚS PK dále požaduje, aby návrh nové konstrukce vozovky sil. II/235 byl zcela v souladu s návrhem příslušné laboratoře, která zpracovala úřadkem a následný návrh nové konstrukce viz předaný podklad: „ZPRÁVA Č. RT-104-2019 PRŮZKUM KONSTRUKCE VOZOVKY A POSOUZENÍ STAVU VOZOVKY SILNICE II/235 – DRAHOŇŮV ÚJEZD – PRŮTAH“ vypracoval: spol. ROADTEST s.r.o. Z toho vyplývá, že projektant zajistí doplnění příslušné zprávy o přesné znění návrhu nové konstrukce dle návrhu schváleného na výrobní poradě viz výše uvedené.

- **ad 9)** Realizace stavby bude probíhat za úplné uzavírky jednotlivých úseků sil. II/235 popř. v části III/233 20.

1) Realizace rekonstrukce vozovky sil. II/235 a přilehlých chodníků v úseku od ZÚ – ke křižovatce se sil. III/233 20 (km -0,00590 – km 0,300) bude prováděna za úplné uzavírky sil. II/235 se stanovením objížděné trasy po sil. III/235 13 do obce Třebnuška a dále pak po sil. III/235 13 až k sil. II/235 cca 2,6 km za obcí Drahoňův Újezd. Příjezd na sil. III/233 20 směr Vejvanov bude umožněn po přejetí objížděné trasy bude sil. II/235 směr do Drahoňův Újezd volná až ke křižovatce se sil. III/233 20 směr Vejvanov/Biskoupky. Trasa objížděky po sil. III/235 13 přes obec Třebnuška bude doplněna světelným signalizačním zařízením pro zajištění kyvadlové dopravy v sil. III/235 13. Vozovka sil. III/235 13 je úzká z tohoto důvodu bude doprava po objížděné trase v této komunikaci řešena kyvadlovým způsobem.

2) Křižovatka sil. II/235 a III/233 20 (km 0,300 – km 0,323 vč. části sil. III/233 20 v dl. cca 25m) bude prováděna za úplné uzavírky obou částí komunikací se stanovením objížděné trasy ve směru na Zvíkovec po sil. III/235 13 přes obec Třebnuška a dále pak po sil. III/235 13 až k sil. II/235 cca 2,6 km za obcí Drahoňův Újezd. Trasa objížděky po sil. III/235 13 přes obec Třebnuška bude doplněna světelným signalizačním zařízením pro zajištění kyvadlové dopravy v sil. III/235 13. Vozovka sil. III/235 13 je úzká z tohoto důvodu bude doprava po objížděné trase v této komunikaci řešena kyvadlovým způsobem.

Ve směru od obce Biskoupky (Vejvanov) bude objížděná trasa vedena po sil. III/235 14 až do obce Terešov k sil. II/235 cca 3,0 km za obcí Drahoňův Újezd, dále pak ve směru na Zbiroh po objížděné trase přes sil. III/235 13 (přes Třebnušku) a po sil. III/235 13 až k napojení na sil. II/235 v úseku mezi obcí Drahoňův Újezd a městem Zbiroh.

3) V úseku sil. II/235 od křižovatky se sil. III/233 20 až KÚ (km 0,323 – km 0,480 90) bude provedena rekonstrukce komunikace rovněž za úplné uzavírky sil. II/235 se stanovením objízdné trasy po sil. III/235 13 do obce Třebnuška a dále pak po sil. III/235 13 až k sil. II/235 cca 2,6 km za obcí Drahoňův Újezd. Příjezd do obce Biskoupky bude umožněn po přejetí objízdné trasy přes obec Třebnuška, dále pak po sil. III/235 14 přes obec Terešov směr Biskoupky/Vejvanov. Trasa objížd'ky po sil. III/235 13 přes obec Třebnuška bude doplněna světelným signalizačním zařízením pro zajištění kyvadlové dopravy v sil. III/235 13. Vozovka sil. III/235 13 je úzká z tohoto důvodu bude doprava po objízdné trase v této komunikaci řešena kyvadlovým způsobem.

POZN. přes objízdnou trasu po sil. III/235 13 bude zakázán pojezd nákladních vozidel nad 3,5t mimo vozidel dopravní obsluhy nedalekého lomu popř. nákladních vozidel zajišťující dopravní obsluhu v obci Třebnuška.

Tranzitní nákladní doprava nákladních vozidel s tonáží nad 3,5t bude dopravním značením směřována ze sil. II/235 ve směru od D5 na sil. II/234 (od křiž. osada „Malý Újezd“ před Zbirohem) směr na Lhotu pod Radčem, Radnice. Dále pak od Radnic po sil. II/233 směr Vejvanov, Hlohovice a v křižovatce u osady „Sádky“ bude objízdná trasa pro nákladní vozidla nad 10t ukončena v křižovatce sil. II/233 a II/235. Délka úseku objížd'ky přes sil. II/233 a II/234 je 27,5km oproti úseku po sil. II/235, který je dlouhý 15,5km je to prodloužení trasy pro nákladní vozidla tranzitní dopravy nad 3,5t o 11 km.

Případná samostatná realizace chodníku podél vozovky sil. II/235 popř. III/233 20 bude provedena za částečné uzavírky s ponecháním kyvadlového pojezdu v jednom jízdním pruhu v min. š. 3,0m.

- **ad 10) Ostatní:**

a) V rámci realizace PDPS budou rozpočtové náklady rozděleny dle objektových částí SO 101 a SO 102. Dle požadavku zástupce SÚS PK a zástupce obce Drahoňův Újezd bude rozpočet SO 102 rozdělen na dvě samostatné části.

V rámci 1. části budou v rozpočtu SO 102 uvedeny položky související s:

- pokládkou obruby,
- odstraněním stávající obruby,
- odstraněním stávajícího krytu na chodníku,
- realizací napojení MK popř. ÚK, pokládky nové konstrukce a povrchové opravy části vozovky s asf. krytem, vč. osazení dopravních značek atd.
- realizací uličních vpustí vč. přípojek č. 18, 19, 20 a 21
- realizací signálních a varovných pruhů z barevné nopové dlažby u sjezdů a u míst pro přecházení

V rámci 2. části v rozpočtu SO 102 budou uvedeny zbývající položky nutné k dostavbě chodníků, sjezdů, k úpravě zatravněných ploch atd.

b) Rozpočet u SO 101 a SO 102 bude mít společné vedlejší a ostatní náklady stavby (VON), kdy ceny za položky VON budou zástupci SÚS PK a obce Drahoňův Újezd rozpočítány dle domluvy. Součástí VON bude mj. zaměření skutečného provedení stavby, dokumentace skutečného provedení stavby a geometrický plán nového stavu.

Rozpočet SO 102 část 2. bude mít samostatné VON, jehož položky bude hradit pouze obec Drahoňův Újezd.

c) Jako vhodná skládka pro skládkování přebytečného výkopku zeminy bez kontaminace bude uvedena rekultivace území po důlní činnosti u obce Vranovice a Křiše (u Břas), kde společnost ELRON CZ s.r.o. provádí rekultivaci prostoru (předpoklad provádění prací až do roku 2024), dle telefonického projednání se zástupcem společnosti ELRON CZ s.r.o. je možné

provést skládkování zeminy v daném prostoru s podmínkou doložením potvrzení, že zemina není kontaminována a uhrazením poplatku za skládkování v ceně 100-150 Kč. Do rozpočtových nákladů bude uvedena vzdálenost na skládku do 20km U vybouraných asf. vrstev (na základě provedených zkoušek PAU s uvedením zatřídění vzorku do kategorie ZAS – T1), bude vyfrézovaná asf. drť nabídnuta k odprodeji dodavateli stavby, v rozpočtu bude uveden přesun vyfrézované drti v max. vzd. do 500m. Zbylé vybourané asf. kry a odstraněné betonové popř. kamenné vrstvy v podloží a krytů ze zpevněných ploch budou odvezeny na řízenou skládku popř. do obalovny ve vzd. do 20 km např. fi. BAGGER v obci Mýto.

POZN. Projektant konsultoval možnost uložení zeminy z výkopku na skládce Chotětín (Služby a obchod města Zbiroh, s.r.o.) ve vzd. cca 10km. Dle vyjádření zástupce skládky je však skládka již zahlcena a další možnost uložení výkopku zeminy zde není. Rovněž skládka u obce Stupno již zeminu nepřijímá z důvodu provádění rekultivace skládky.

d) dle požadavku zástupce PČR DI nebudou místa pro přecházení vyznačena vodorovným dopravním značením – přerušovaná čára š. 0,125m, rovněž původně navržené symboly dz A 12b provedené jako vodorovné dopravní značení nebudou navrženy, jako upozornění na frekventované místo pro přecházení v prostoru mezi OÚ a kostelem sv. Jakuba budou oboustranně osazeny svislé dopravní značky A 12b. Vodorovné dopravního značení vodičího pruhu V 4 nebude v intravilánu obce vyznačeno, v místě křížení se sil. III/233 20 bude značeno VDZ V 2b š. 0,25m kadence 1,5/1,5m.

e) v rámci návrhu PD dle požadavku zástupce obce nebyla navržena plocha pro umístění kontejnerů tříděného odpadu

f) Součástí návrhu úplných uzavírek komunikací na nichž je vedena doprava linkových spojů autobusů bude návrh PD projednán se zástupce spol. POVED. Navržená objízdna trasa po sil. III/235 13 přes obec Třebnušku budou sloužit i pro linkovou autobusovou dopravu.

Návrh průjezdu autobusové linky ve směru od Zbiroha na Zvíkovec v době uzavření úseku sil. II/235 v km 0,000 – 0,300 (úsek 1):

- linkový autobus 470 240 přijíždějící od Zbiroha pojedje přes sil. III/235 13 směr Třebnuška, dále pak se po sil. II/235 vrátí zpět do obce Drahoňův Újezd, kde bude zřízena provizorní zastávka v asf. ploše u restaurace (plocha navázána na sil. III/233 20, která bude průjezdná), v ploše se autobus otočí a pojedje zpět na sil. II/235 směr Zvíkovec

- linkový autobus 470 240 přijíždějící od Zvíkovce přijede do obce Dr. Újezd, zde na provizorní zastávce v ploše u restaurace provede nástup/výstup, v ploše se otočí a pojedje zpět ve směru na Zvíkovec, následně po sil. III/235 13 pojedje po objízdne trase přes Třebnušku na Zbiroh.

- linkový autobus 470 237 přijíždějící od Vejvanova přijede do obce Dr. Újezd, zde na provizorní zastávce v ploše u restaurace provede nástup/výstup, v ploše se otočí a pojedje po sil. II/235 ve směru na Zvíkovec, následně po sil. III/235 13 pojedje po objízdne trase přes Třebnušku na Zbiroh.

- linkový autobus 470 237 přijíždějící od Zbiroha pojedje přes sil. III/235 13 směr Třebnuška, dále pak se po sil. II/235 vrátí zpět do obce Drahoňův Újezd, kde bude zřízena provizorní zastávka v asf. ploše u restaurace (plocha navázána na sil. III/233 20), následně pojedje autobus dále po trase směr Vejvanov

Návrh průjezdu autobusové linky ve směru od Zbiroha na Zvíkovec v době uzavření úseku sil. II/235 v úseku 0,300 – km 0,323 a části sil. III/233 20 (úsek 2):

- linkový autobus 470 240 a 470 237 bude po dobu stavby křižovatky sil. III/233 20 a II/235 mít umožněn průjezd stavbou, která bude mít umožněn průjezd pro autobusovou linkovou dopravu, ale i pro vozidla IZS

Návrh průjezdu autobusové linky ve směru od Zbiroha na Zvíkovec v době uzavření úseku sil. II/235 v km 0,323 – 0,480 90 (úsek 3):

- linkový autobus 470 240 přijíždějící od Zbiroha pojedje do obce Drahoňův Újezd, provede na autobusové zastávce u kostela nástup/výstup, otočí se v asf. ploše u restaurace a pojedje zpět ve směru na Zbiroh na objízdnu trasu přes sil. III/235 13 směr Třebnuška, dále pak po sil. II/235 směr Zvíkovec

- linkový autobus 470 240 přijíždějící od Zvíkovce pojedje na objízdnu trasu přes sil. III/235 13 směr Třebnuška, dále pak po sil. II/235 do obce Drahoňův Újezd. V ploše u restaurace se otočí, na již realizované autobusové zastávce u OÚ provede nástup/výstup a pojedje dále po trase směr Zbiroh
- linkový autobus 470 237 přijíždějící od Vejvanova bude již obousměrně mít zajištěn standardní pojezd dle jízdního řádu

g) Zástupce obce byl ze strany zástupců SÚS PK upozorněn na fakt, že po dokončení stavby rekonstrukce vozovky sil. II/235 a části III/233 20 nebude umožněn překop vozovky např. pro umístění nových podzemních inženýrských sítí min. po dobu 7 let. Z tohoto důvodu je nutné zajistit informovanost o plánované stavbě obyvatelům a rekreativním v obci Drahoňův Újezd konkrétně o nutnosti provedení případných překopů vozovky II/235 popř. části III/233 20 do doby zahájení provádění stavby rekonstrukce vozovky s předpokladem, že realizace stavby rekonstrukce se nepředpokládá dříve jak v r. 2022. Případné překopy realizované sousedními vlastníky lze též provádět během stavebních prací na rekonstrukci vozovky, avšak k dané pokládce nové inženýrské sítě např. přípojka vodovodu, kanalizace el. kabelu apod.) je nutné, aby vyvolavatel stavby přípojky apod. měl v době provádění rekonstrukce vozovky platné schválení příslušného stavebního úřadu.

Podle poznámek z jednání zaznamenal Jan Miška v.r.

Případné připomínky k záznamu je možno uplatnit do 27.7.2020, na později došlé připomínky nebude brán zřetel a má se za to, že záznam je bez připomínek.

Prezenční listina

z jednání konaného dne : 2.7.2020

Místo jednání:

místo stavby sil. II/235 a sil. III/233 20 v intravilánu obce Drahoňův Újezd






Akce:

„II/235 Drahoňův Újezd průtah“

s rozdělením na stavební objekty:

- SO 101 Komunikace sil. II/235

- SO 102 Chodník a zpevněné plochy podél sil. II/235, Drahoňův Újezd

Jméno:	Organizace:	Telefon:	Email	Podpis:
Jan Miška	zástupce SUDOP Project Plzeň a.s.	733 188 071	jan.miska@sudop-plzen.cz	
Ing. Jana Mrázová	zástupce SÚS PK, pracoviště Rokycany	721 977 829	jana.mrazova@suspk.eu	
Helena Blažková	<i>zástupce MěÚ Rokycany, odbor dopravy</i>	371 706 325	helena.blazkova@rokycany.cz	
Ing. Radek Andrie	zástupce PČR DI Rokycany	974 335 100	radek.andrie@pct.cz	
Hana Brabcová	starostka obce Drahoňův Újezd	728 234 083	sekretariat@drahonuv-ujezd.cz	

**Vyjádření vybrané státní správy,
samosprávy a
dotčených správců inž. sítí**



MĚSTSKÝ ÚŘAD ROKYCANY

odbor životního prostředí
Masarykovo náměstí 1
Střed
337 01 Rokycany

DOŠLO DNE:

- 2 - 11 - 2020

Č.j.

453

Vyř.

1. Hříst

1 - Masaryk

Váš dopis značky

Naše značka

MeRo/5266-2/OŽP/20

Vyřizuje/linka

Kratochvílová / L 241

Rokycany

29. 10. 2020

dana.kratochvilova@rokycany.cz

Závazné stanovisko

Městský úřad Rokycany, odbor životního prostředí (dále jen „Městský úřad Rokycany, OŽP“), vydává podle § 149 odst. 1 zákona č. 500/2004 Sb., správní řád, ve znění pozdějších předpisů (dále jen „správní řád“), toto závazné stanovisko:

Městský úřad Rokycany, OŽP, ve smyslu ustanovení § 10 a 11 správního řádu jako věcně a místní příslušný správní orgán v oblasti odpadového hospodářství a na základě § 136 odst. 1 správního řádu v souvislosti s § 79 zákona č. 185/2001 Sb., o odpadech a o změně některých zákonů, ve znění pozdějších předpisů, (dále jen „zákon o odpadech“) společností Správa a údržba silnic Plzeňského kraje, příspěvková organizace, IČO: 720 53 119, Koterovská 462/162, Plzeň – Koterov, která je zastoupena na základě plné moci ze dne 17.9.2020 společností SUDOP Project Plzeň s.r.o., IČO: 453 59 148, Plachého 35, Plzeň

vydává souhlas

podle ustanovení § 79 odst. 4 zákona o odpadech k umístění stavby, konkrétně k nakládání s odpady v rámci stavby „II/235 Drahoňův Újezd průtah“ dle předložené projektové dokumentace, zpracované v dubnu 2020 společností SUDOP Project Plzeň, a.s., IČO: 453 59 148, Plachého 35, Plzeň.

Pozemky stavbou dotčené: st.p.č. 33, 34, 36, 47, 48, 66/1, 66/2, 67, 74, 267/3, 267/7, 270/1, 670/1, 670/2, 671/1 a 689 v kat. území Drahoňův Újezd.

Závazné stanovisko se vydává za těchto podmínek:

Odpad uvedený pod kódem 17 01 01 – Beton, 17 05 04 – Zemina a kamení neuvedené pod číslem 17 05 03 a 17 03 02 – Asfaltové směsi neuvedené pod číslem 17 03 01 bude přednostně recyklován.

Po dokončení realizace stavby bude předložena průběžná evidence všech odpadů vzniklých při realizaci záměru a doklady o způsobech jejich dalšího využití, popř. zneškodnění.

Čestné prohlášení není dokladem a nenahrazuje průběžnou evidenci odpadů a doklady o způsobu nakládání s odpady vzniklými při realizaci záměru.

IČO:00259047, tel.: provozna (+42) 371706+číslo linky, fax (+42) 371706115
ID datové schránky mmfb7hp
Úřední dny: pondělí a středa od 7.15 do 16.45 hodin

Na zeminu a kamení nebo vytěženou jalovou horninu a hlušinu, která bude využita v rámci stavby, na základě § 2 odst. 3 zákona č. 185/2001 Sb., o odpadech a o změně některých dalších zákonů, ve znění pozdějších předpisů, se tento zákon nevztahuje na nakládání s nekontaminovanou zemínou a jiným přírodním materiálem vytěženým během stavební činnosti, pokud je zajištěno, že materiál bude použit ve svém přirozeném stavu pro účely stavby na místě, na kterém byl vytěžen.

Odůvodnění

Městskému úřadu Rokycany, OŽP, byla předložena dne 8. 9. 2020 projektová dokumentace společnosti Správa a údržba silnic Plzeňského kraje, příspěvková organizace, IČO: 720 53 119, Koterovská 462/162, Plzeň – Koterov, která je zastoupena na základě plné moci ze dne 17.9.2020 společností SUDOP Project Plzeň s.r.o., IČO: 453 59 148, Plachého 35, Plzeň, týkající se rekonstrukce a opravy vozovky silnic II. a III. třídy, opravy a novostavby chodníku podél silnice II. třídy v rámci stavební akce II/235 Drahoňův Újezd, průtah“.

Pozemky stavbou dotčené: st.p.č. 33, 34, 36, 47, 48, 66/1, 66/2, 67, 74, 267/3, 267/7, 270/1, 670/1, 670/2, 671/1 a 689 v kat. území Drahoňův Újezd.

Nezbytnou součástí projektové dokumentace jsou písemné podklady o předpokládaném množství, druzích a způsobech nakládání s odpady, vzniklých v průběhu dané stavby, na základě kterých je možné vydat toto závazné stanovisko.

Poučení

Toto závazné stanovisko je úkon činěný správním orgánem na základě zákona o odpadech, který není samostatným rozhodnutím ve správním řízení, a jehož obsah je závazný pro výrokovou část navazujícího rozhodnutí dle stavebního zákona a nezbytným podkladem pro další řízení v předmětné věci. Odvolání proti obsahu závazného stanoviska je přípustné až v navazujícím územním a stavebním řízení nebo ve společném územním a stavebním řízení.

otisk úředního razítka
Ing. Ladislav Janík
vedoucí odboru životního prostředí

Na vědomí: MěÚ Zbiroh, oddělení výstavby a ŽP

IČO:00259047, tel.: provolba (+42) 371706+číslo linky, fax (+42) 371706115
ID datové schránky mmfb7hp
Úřední dny: pondělí a středa od 7.15 do 16.45 hodin



MĚSTSKÝ ÚŘAD ROKYCANY

odbor životního prostředí
Masarykovo náměstí 1
Střed
337 01 Rokycany

DOŠLO DNE:

- 2 - 11 - 2020

Č.j.

459

Vyř.

1. 11. 2020

e-mail

SUDOP Project Plzeň a.s.

Plachého 35
301 25 Plzeň

Váš dopis značky

Naše značka
MeRo/5266-1/OŽP/20

Vyřizuje/linka
Kratochvílová/L241
dana.kratochvilova@rokycany.cz

Rokycany 29.10.2020

Projektová dokumentace „II/235 Drahoňův Újezd průtah“ – stanovisko

K předložené projektové dokumentaci „II/235 Drahoňův Újezd průtah“ vydává Městský úřad Rokycany, odbor životního prostředí toto stanovisko:

Předložená projektová dokumentace řeší rekonstrukci a opravu vozovky silnic II. a III. třídy, opravu a novostavbu chodníku podél silnice II. třídy.
Pozemky stavbou dotčené: st.p.č. 33, 34, 36, 47, 48, 66/1, 66/2, 67, 74, 267/3, 267/7, 270/1, 670/1, 670/2, 671/1 a 689 v kat. území Drahoňův Újezd.

Žadatelem o vydání stanoviska je společnost SUDOP Project Plzeň a.s., Plachého 35, Plzeň. Investorem akce je Správa a údržba silnic Plzeňského kraje, příspěvková organizace, Koterovská 462/162, Plzeň – Koterov.

Stanovisko Městského úřadu Rokycany, odboru životního prostředí k předloženému projektu:

1. Vodoprávní úřad dospěl k závěru, že nejsou dotčeny zájmy chráněné vodním zákonem, závazné stanovisko se nevydává.
2. Navrhovanou stavbou dojde k záboru zemědělského půdního fondu (ZPF). K odnětí půdy ze ZPF je třeba souhlasu orgánu ochrany ZPF, který je nezbytný k povolení záměru podle zvláštního zákona.

Žádost o souhlas k odnětí půdy ze ZPF, podle § 9 odst. 1 a 6 zákona č. 334/1992 Sb., o ochraně ZPF, podává ten, v jehož zájmu má k tomuto odnětí dojít (dále jen „žadatel“). V žádosti žadatel uvede účel zamýšleného odnětí a zdůvodní, proč je navrhované řešení z hlediska ochrany ZPF, životního prostředí a ostatním zákonem chráněných obecných zájmů nejvýhodnější. Žádost se podává u Městského úřadu Rokycany, odboru životního prostředí.

K žádosti připojí:

- údaje katastru nemovitostí o pozemcích, jichž se navrhované odnětí zemědělské půdy ze ZPF týká, s vyznačením vlastnických, popřípadě užívatelských vztahů k dotčeným pozemkům, a dále výměry parcel nebo jejich částí (viz záborový elaborát z PD)
- zákres navrhovaného odnětí v kopii katastrální mapy
- vyjádření vlastníků zemědělské půdy, jejíž odnětí ze ZPF se navrhuje, nebo jiné osoby, která je oprávněna tuto zemědělskou půdu užívat, nejedná-li se o žadatele
- předběžnou bilanci skrývky kulturních vrstev půdy a návrh způsobu jejich hospodárného využití na konkrétně vymezené pozemky
- výsledky pedologického průzkumu
- údaje o odvodnění a závlahách, údaje o protierozních opatřeních,
- zakres hranic BPEJ s vyznačením tříd ochrany, výměry odnětí z jednotlivých BPEJ
- informaci, v jakém následném řízení podle zvláštního právního předpisu má být souhlas s odnětím zemědělské půdy ze ZPF podkladem.

3. Příslušným orgánem ochrany přírody je Správa CHKO Křivoklátsko, 270 24 Zbečno 5.
4. Z hlediska odpadového hospodářství bylo vydáno samostatné závazné stanovisko dne 29.10.2020 pod zn. MeRo/5266-2/OŽP/20.
5. Z hlediska ochrany ostatních složek životního prostředí – ochrany PUPFL a ochrany ovzduší - nemá Městský úřad Rokycany, odbor životního prostředí připomínek.

otisk úředního razítka
Ing. Ladislav Janík
vedoucí odboru životního prostředí

Na vědomí: MěÚ Zbiroh, odbor výstavby a ŽP

IČO:00259047, tel.: provolba (+42) 371706 + číslo linky, spojovatelka (+42) 371706111, fax (+42) 371706115
ID datové schránky mmfb7hp
Úřední dny: pondělí a středa od 7.15 do 16.45 hodin



MĚSTSKÝ ÚŘAD ROKYCANY

Odbor dopravy

Masarykovo náměstí 1, Střed, 337 01 Rokycany

se sídlem odboru Masarykovo náměstí 215

ID datové schránky: mmfb7hp

2

Váš dopis ze dne
8.9.2020

Naše značka
spis.zn.:MeRo/23750/OD/20 Bla
č.j. dokumentu: MeRo/26245/OD/20

Vyřizuje / tel / email
Helena Blažková
371 706 325
helenablazkova@rokycany.cz

V Rokycanech dne
14.10.2020

VYJÁDŘENÍ

Městský úřad Rokycany, odbor dopravy, jako silniční správní úřad příslušný podle § 40 odst. 4) písm. a) zákona č. 13/1997 Sb., o pozemních komunikacích, ve znění pozdějších předpisů (dále jen "zákon"), k žádosti, kterou dne 8.9.2020 podal **SUDOP Project Plzeň a.s., IČO 45359148, Plachého 1007/35, 301 00 Plzeň** (dále jen "žadatel"), vydává vyjádření k předloženému záměru

„II/235 Drahoňův Újezd průtah“ (dále jen "záměr")

Záměrem je:

- rekonstrukce sil. II/235, rekonstrukce a oprava malé části sil. III/23320 (v oblasti křížení sil. II/235 a sil. III/233 20), rekonstrukci, novostavbu popř. opravu stávajících chodníků podél sil. II/235 a malé části podél sil. III/233 20.

Záměr z hlediska výkonu státní správy ve věcech pozemních komunikací

j e m o ž n ý.

Městský úřad Rokycany, odbor dopravy, bude příslušným speciálním stavebním úřadem.

(otisk úředního razítka)
Bc. Ladislav Königsmark
vedoucí odboru dopravy

Obdrží:

SUDOP Project Plzeň a.s., IDDS: 6g8sq24

MĚSTSKÝ ÚŘAD ROKYCANY

odbor školství a kultury
Masarykovo náměstí 1
Střed
337 01 Rokycany

DOŠLO DNE:

16 -09- 2020

Č.j.

259

Vyř.

Spis. zn. (č. j.): MeRo/1442/OŠK/20/Koh

Č. j. dokumentu.: MeRo/1476/OŠK/20

V Rokycanech 15. 9. 2020

3

Vyřizuje: Mgr. Vladimíra Kohoutová
Tel.: 371 706 222, 605 227 177
E-mail: vladimira.kohoutova@rokycany.cz
ID datové schránky: mmfb7hp

SUDOP Project Plzeň a.s.
Plachého č. p. 1007/35
Jižní Předměstí
301 00 Plzeň 1

VYJÁDRĚNÍ

Městský úřad Rokycany, odbor školství a kultury, jako místně a věcně příslušný orgán státní památkové péče ve smyslu § 22 a 23 zákona č. 20/1987 Sb., o státní památkové péči, ve znění pozdějších předpisů (dále jen „zákon o státní památkové péči“), nemá k samotné akci dle předložené dokumentace k územnímu řízení a stavebnímu povolení ve věci: **II/235 Drahoňův Újezd průtah**, námitky. Protože však nelze vyloučit při provádění zemních prací možnost archeologických nálezů, je nutno zajistit archeologický dozor.

Povinností investora je splnit požadavky, které ukládá § 22 a 23 zákona č. 20/1987 Sb. o státní památkové péči ve znění pozdějších předpisů.

1. Stavebník je povinen již od doby přípravy stavby ohlásit záměr provádět zemní práce Archeologickému ústavu Akademie věd ČR, Letenská 4, 118 01 Praha 1, tel. 257 014 300.
2. Organizace pověřené provádět archeologické výzkumy a vlastník (správce, uživatel) jsou povinni uzavřít před samotným zahájením archeologických výzkumů dohodu o podmínkách realizace těchto výzkumů.
3. Investor (stavebník) je povinen umožnit dohled a provedení záchranného archeologického výzkumu odbornému pracovníkovi oprávněné organizace.
4. V případě archeologického nálezu je nezbytné dodržet ust. § 23 památkového zákona, a to zejména oznamovací povinnost (ve lhůtě nejpozději do druhého dne) a zajištění archeologického nálezu a naleziště proti pozměnění situace, poškození nebo odcizení.
5. Úhrada nákladů záchranného archeologického výzkumu se řídí ustanovením § 22 odst. 2 zákona č. 20/1987 Sb. o státní památkové péči ve znění pozdějších předpisů.

Otisk úředního razítka

Ing. Tomáš Hůlka
vedoucí odboru školství a kultury

Obdrží:

účastníci (dodejky)

SUDOP Project Plzeň a.s., IDDS: 6g8sq24

sídlo: Plachého č.p. 1007/35, Jižní Předměstí, 301 00 Plzeň 1

dotčené správní úřady

Městský úřad Zbiroh, stavební odbor, IDDS: vtfbad7

sídlo: Masarykovo náměstí č.p. 112, 338 08 Zbiroh




MĚSTSKÝ ÚŘAD ROKYCANY

odbor stavební
Masarykovo náměstí 1
Střed
337 01 Rokycany

4

Spis. zn.: MeRo/8804/OST/20 Pol
Č.j.: MeRo/10151/OST/20
Vyřizuje: Jaroslav Polák
Tel.: 371 706 145
E-mail: jaroslav.polak@rokycany.cz
ID datové schránky: mmfb7hp

V Rokycanech: 15.10.2020



ZÁVAZNÉ STANOVISKO

Městský úřad Rokycany, odbor stavební, jako úřad územního plánování příslušný podle § 6 zákona č. 183/2006 Sb., o územním plánování a stavebním řádu (stavební zákon), ve znění pozdějších předpisů (dále jen "stavební zákon"), a § 136 zákona č. 500/2004 Sb., správní řád, ve znění pozdějších předpisů (dále jen "správní řád") po posouzení žádosti, kterou dne 8.9.2020 podala

SUDOP Project Plzeň a.s., IČO 45359148, Plachého č.p. 1007/35, Jižní Předměstí, 301 00 Plzeň 1, která zastupuje Správu a údržbu silnic Plzeňského kraje, příspěvkovou organizaci, IČO 72053119, Škroupova č.p. 1760/18, Jižní Předměstí, 301 00 Plzeň 1 a Obec Drahoňův Újezd, IČO 47695943, Drahoňův Újezd č.p. 20, 338 08 Zbiroh,

(dále jen "žadatel"), ve věci: **II/235 Drahoňův Újezd průtah**, na pozemku st. p. 33, 34, 36, 66/1, 67, 74, parc. č. 47, 48, 66/2, 267/3, 267/7, 270/1, 670/1, 670/2, 671/1, 689 v katastrálním území Drahoňův Újezd

vydává podle ustanovení § 96b stavebního zákona a § 149 odst. 1 správního řádu, ve znění pozdějších předpisů toto **závažné stanovisko**:

Stavba je z hledisek uvedených v § 96b odst. 3 stavebního zákona přípustná.

Odůvodnění:

Podkladem pro vydání tohoto stanoviska byla projektová dokumentace, za kterou zodpovídá odpovědný projektant Ing. Karel Nolč, ČKAIT 0200462, ze spol. SUDOP Project Plzeň a.s., IČO 45359148, Plachého č.p. 1007/35, Jižní Předměstí, 301 00 Plzeň 1. Projektová dokumentace byla zpracována v 4/2020. Podle § 96b odst. 3 stavebního zákona platí: V závazném stanovisku orgán územního plánování určí, zda je záměr přípustný z hlediska souladu s politikou územního rozvoje a územně plánovací dokumentací a z hlediska uplatňování cílů a úkolů územního plánování, či nikoliv. Jestliže shledá záměr přípustným, stanoví podmínky jeho uskutečnění.

Vyhodnocení souladu podle § 96b odst. 3 stavebního zákona:

A) Politika územního rozvoje České republiky schválená 20.7.2009 usnesením Vlády ČR č. 929 ve znění Aktualizace č. 1 PUR ČR schválené 15.4.2015 usnesením Vlády ČR č. 276, Aktualizace č. 2 PUR ČR schválené 2.9.2019 usnesením Vlády ČR č. 629, Aktualizace č. 3 PUR ČR schválené 2.9.2019 usnesením Vlády ČR č. 630 a Aktualizace č. 5 PUR ČR schválené 17.8.2020 usnesením Vlády ČR č. 833, která je

závazná podle § 31 odst. 4 stavebního zákona od 11. 9. 2020 neklade na území dotčené záměrem žádné konkrétní požadavky. Záměr v odpovídající míře zohledňuje obecné priority územního plánování republikového významu stanovené Politikou územního rozvoje České republiky.

Záměr je v souladu s Politikou územního rozvoje České republiky.

B) Zásady územního rozvoje Plzeňského kraje vydané dne 2.9.2009 usnesením Zastupitelstva Plzeňského kraje (dále jen „ZPK“) č. 834/08, ve znění Aktualizace č. 1 vydané 10.3.2014 usnesením ZPK č. 437/14, Aktualizace č. 2 vydané dne 10.9.2018 usnesením ZPK č. 815/18, s účinností od 29.9.2018 a Aktualizace č. 4 vydané dne 17.12.2018 usnesením ZPK č. 920/18, s účinností od 24.1.2019 nekladou na území dotčené záměrem žádné konkrétní požadavky. Záměr v odpovídající míře zohledňuje obecné priority územního plánování nadregionálního významu stanovené Zásadami územního rozvoje Plzeňského kraje.

Záměr je v souladu se Zásadami územního rozvoje Plzeňského kraje.

C) Podle Územního plánu Drahoňův Újezd /ÚP/, který nabyl účinnosti dne 4.6.2010, se stavba nachází v zastavěném území a z malé části v nezastavěném území na plochách specifikovaných v územním plánu jako „Plocha dopravní infrastruktury – silnice II. třídy a III. třídy, SV- smíšené venkovské, Pv – veřejné prostranství, BV- bydlení v rodinných domech, OV - občanské vybavení a NSzp. – plochy smíšené nezastavěného území – plochy zemědělské.“ Stavba bude prováděna především na ploše silnice II. a III. třídy (plocha dopravní infrastruktury) a plochách veřejných prostranství. Ostatní plochy zastavěného a nezastavěného území budou zasaženy stavbou jen okrajově, a to např. prováděním sjezdů na jednotlivé pozemky ležící poblíž silnice II. třídy, umístěním chodníku, zpevněných ploch a parkovacích stání.

Projektová dokumentace řeší rekonstrukci stávající vozovky silnice II/235 a III/233/20 v katastrálním území Drahoňův Újezd. Stavba je členěna do následujících stavebních objektů, a to:

SO 101 - Komunikace sil. II/235 – jedná se především o opravy konstrukce vozovky silnice II/235 a III/233/20 a zařízeních umístěných ve stávající vozovce.

SO 102 - Chodník a zpevněné plochy podél silnice II/235, Drahoňův Újezd – jedná se o především provedení novostavby chodníku, rekonstrukce stávajícího chodníku, umístění parkovacího stání, provedení zpevněné víceúčelové plochy u prodejny COOP, umístění nové autobusové zastávky a úpravu zeleně.

Z výše uvedeného vyplývá, že stavba zahrnuje opravu stávající dopravní infrastruktury, a to silnice II a III. třídy a provedení doprovodných objektů jako jsou např. chodníky, zpevněné plochy, zastávky autobusové dopravy, parkovací stání a sjezdy na pozemky sousedící se v komunikacemi.

Lze tedy konstatovat, že záměr stavby „II/235 Drahoňův Újezd průtah,“ na pozemku st. p. 33, 34, 36, 66/1, 67, 74, parc. č. 47, 48, 66/2, 267/3, 267/7, 270/1, 670/1, 670/2, 671/1, 689 v katastrálním území Drahoňův Újezd **je v souladu s Územním plánem Drahoňův Újezd a je tudíž přípustný.**

D) Cíle a úkoly územního plánování jsou uvedeny v § 18 a § 19 stavebního zákona. Vzhledem ke skutečnosti, že záměr je v souladu s územně plánovací dokumentací, **je v souladu s cíli a úkoly územního plánování.**

Úřad územního plánování upozorňuje, že posouzení navrhovaného záměru z hlediska jeho souladu s částí třetí (Požadavky na vymezení pozemků a umístění staveb na nich) vyhlášky č. 501/2006 Sb., o obecných požadavcích na využívání území, ve znění pozdějších předpisů, náleží do pravomoci příslušného stavebního úřadu.

Dále úřad územního plánování upozorňuje, že v místě stavby nebo její blízkosti se nachází tyto limity a záměry v území, zejména: IV zóna CHKO, MBA biosférická rezervace UNESCO, OP památného stromu, PKL, NBK/NBC – nadregionální biokoridor/biocentrum ochranná zóna, hranice přírodní lesní oblasti, ÚSES - hranice biotopu, hranice bioregionu, archeologické naleziště, vodovodní řád, kanalizace, OP vedení el. sítě, komunikační vedení, radonové riziko, urbanistický kompoziční prvek, krajinářský kompoziční prvek, region lidové architektury, územní se zvýšenou ochrannou krajinného rázu, oblast krajinného rázu.

Vydání závazného stanoviska není překážkou vydání závazného stanoviska týkající se jiného záměru v daném území. V tomto případě, jakož i v případech již povolených staveb, které nejsou úřadu územního plánování známy, je nutné, aby koordinaci u území zajistil příslušný stavební úřad.


Závazné stanovisko platí dle § 96b odst. 5 stavebního zákona 2 roky ode dne vydání. Dle § 4 odst. 9 stavebního zákona nezákonné závazné stanovisko dotčeného orgánu, vydané pro účely řízení podle stavebního zákona, lze zrušit nebo změnit správním orgánem nadřízeným dotčenému orgánu pouze v rámci odvolacího řízení proti rozhodnutí, které bylo závazným stanoviskem podmíněno, postupem podle § 149 odst. 5 správního řádu. Na postup nadřízeného správního orgánu se přiměřeně použijí ustanovení o přezkumném řízení podle § 94 a násl. správního řádu, včetně lhůt podle § 96, s tím, že lhůta jednoho roku se počítá ode dne vydání závazného stanoviska dotčeného orgánu.

MĚSTSKÝ ÚŘAD
ROKYCANY
odbor stavební
-11-11

Otisk úředního razítka

Ing. Radka Janová v. r.
vedoucí stavebního odboru

Za správnost vyhotovení: Jaroslav Polák



Obdrží:

SUDOP Project Plzeň a.s., Plachého č.p. 1007/35, Jižní Předměstí, 301 00 Plzeň 1

Na vědomí:

Městský úřad Rokycany, odbor dopravy, Masarykovo nám. č.p. 215, Střed, 337 01 Rokycany 1

Příloha:

1 paré PD

V Drahoňově Újezdu 8.9.2020

SUDOP Project Plzeň a.s.
Plachého 35
301 00 Plzeň

Věc : vyjádření k projektové dokumentaci ve stupni pro spojené územní a stavební řízení

Obec Drahoňův Újezd jako správce vodovodního a kanalizačního řádu souhlasí s navrženým projektem pro stavbu „II/235 Drahoňův Újezd průtah“

Hana Brabcová
starostka



Obec Drahoňův Újezd
Drahoňův Újezd 20
33808 Zbiroh



POLICIE ČESKÉ REPUBLIKY
KRAJSKÉ ŘEDITELSTVÍ POLICIE PLZEŇSKÉHO KRAJE



Pomáhat a chránit

Územní odbor Rokycany
Dopravní inspektorát

Č. J. KRPP-118936/ČJ-2020-030806

ROKYCANY 27.10.2020

Počet stran: 1

SUDOP Project Plzeň a.s.

Plachého 35
301 25 Plzeň

Stanovisko – průtah obce Drahoňův Újezd, silnice II/235

Policie České republiky, dopravní inspektorát Rokycany, v souladu s § 16 zákona č. 13/1997 Sb., o pozemních komunikacích, a § 77 zákona č. 361/2000 Sb., o provozu na pozemních komunikacích a o změnách některých zákonů,

SOUHLASÍ

s předloženou dokumentací pro akci „II/235 Drahoňův Újezd“. Stanovisko je určeno pro spojené územní řízení a stavební povolení.

Stavba je členěna na stavební objekty:

SO 101 – komunikace sil. II/235

SO 102 – chodník a zpevněné plochy podél sil. II/235

Předmětem stavebního objektu SO 101 je rekonstrukce silnice II. třídy č. 235, směrová úprava křižovatky silnice II/235 x III/23320. Součástí SO 101 je návrh odvodnění zpevněných ploch vozovky a návrh úpravy trvalého dopravního značení. Šířka vozovky v přímém směru bude 6,0 m.

Předmětem stavebního objektu SO 102 je stavba, rekonstrukce a oprava chodníků podél silnice II/235 a III/23320. Standartní šířka chodníku podél silnice II/235 je 2,0 m (min. 1,5 m), podél silnice III/23320 je šířka 1,5 m. Součástí objektu SO 102 je stavba autobusové zastávky.

Před realizací uvedené akce bude předloženo k odsouhlasení aktualizované dopravně inženýrské opatření a návrh svislého, vodorovného dopravního značení a dopravních zařízení (odrazová zrcadla).

Policie České republiky, jakožto dotčený orgán vydávající stanovisko, s předloženou dokumentací souhlasí, neboť odpovídá obecným požadavkům na bezpečnost a plynulost provozu na pozemních komunikacích.

Vyřizuje: por. Ing. Radek Andrej
Tel.: 974 335 100



[Signature]
npor. Mgr. Martin Švorc DiS.
vedoucí DI

Komenského 29
337 01 Rokycany

KRAJSKÁ HYGIENICKÁ STANICE PLZEŇSKÉHO KRAJE SE SÍDLEM V PLZNI



Adresa: Skrétova 15, Plzeň, 301 00, tel.: +420377155111, e-mail: podatelna@khsplzen.cz, ID: samai8a

V Rokycanech dne **8.10.2020**
Č.j.: **KHSPL 24130/21/2020**
Spis.zn.: **S-KHSPL 24130/21/2020**
Vyřizuje: Ing. Hegerová
Tel.: 371709422

**Správa a údržba silnic Plzeňského kraje,
příspěvková organizace
Koterovská 162, 306 13 PLZEŇ**

**Obec Drahoňův Újezd
se sídlem Drahoňův Újezd 20, PSČ 338 24**

Zastoupení:
**SUDP Project Plzeň a.s.
Plachého 35
301 25 Plzeň**

VĚC: závazné stanovisko k projektové dokumentaci pro územní a stavební řízení na akci:
II/235 Drahoňův Újezd průtah

Na základě žádosti o vydání závazného stanoviska podané dne 8.9.2020 společností SUDP Project Plzeň a.s., IČO 45359148, Plachého 35, 301 25 Plzeň, která dle plné moci zastupuje stavebníky: Správa a údržba silnic Plzeňského kraje, příspěvková organizace, IČO 72053119, Koterovská 162, 306 13 Plzeň, a Obec Drahoňův Újezd, IČO 47695943, se sídlem Drahoňův Újezd 20, PSČ 338 24, posoudila Krajská hygienická stanice Plzeňského kraje se sídlem v Plzni jako dotčený orgán státní správy ve smyslu § 77 zákona č. 258/2000 Sb., o ochraně veřejného zdraví a o změně některých souvisejících zákonů, ve znění pozdějších předpisů (dále jen zákon č. 258/2000 Sb.), a § 4 odst. 2 zákona č. 183/2006 Sb., o územním plánování a stavebním řádu (stavební zákon), ve znění pozdějších předpisů, a dále § 12 nařízení vlády č. 272/2011 Sb., o ochraně zdraví před nepříznivými účinky hluku a vibrací, ve znění pozdějších předpisů, předložený návrh projektové dokumentace pro územní a stavební řízení na akci: **II/235 Drahoňův Újezd průtah**.

Po zhodnocení souladu předloženého návrhu s požadavky předpisů v oblasti ochrany veřejného zdraví vydává orgán ochrany veřejného zdraví Krajská hygienická stanice Plzeňského kraje se sídlem v Plzni toto závazné stanovisko:

S předloženou projektovou dokumentací pro územní a stavební řízení na akci: **II/235 Drahoňův Újezd průtah** se **s o u h l a s í**.

Odůvodnění:

Předmětem předkládané projektové dokumentace je oprava silnice II/235 v intravilánu obce (průtah obcí) Drahoňův Újezd. Jedná se o komunikaci druhé třídy, která je zároveň obslužnou komunikací ve funkční skupině C zajišťující přístup/příjezd k nemovitostem podél této komunikace. Komunikace je obousměrná, dvoupruhová.

Stavba je členěna na dva stavební objekty:

SO 101 – Komunikace sil. II/235 - rekonstrukce bude provedena v celém úseku v obci, tzn. od vjezdu do obce (směr od obce Zvíkovec) až po výjezd z obce (směr od obce Zbiroh). Bude upraven povrch, obruby, doplněno převýšení hran, apod. Bude upravena křižovatka silnic II/235 x III/23320 a provedena rekonstrukce krátké části silnice III/23320 v části navazující na

Telefon
(+420) 377 222 020
(+420) 377 222 022

Provolba
(+420) 377 155 111

Telefax
(+420) 377 323 894
(+420) 377 235 223

Email: khs.plz@khsplzen.cz
Internet: www.khsplzen.cz

Bankovní spojení
ČNB Plzeň- město
běž. ú. 24920311/0710

IČO:
71009299

křižovatku. Součástí je odvodnění zpevněných ploch vozovky a návrh úpravy trvalého dopravního značení.

SO 102 – Chodník a zpevněné plochy podél sil. II/235, Drahoňův Újezd - návrh řeší rekonstrukce a opravy chodníků a sjezdů k sousedním nemovitostem podél silnice II/235. Bude opraven stávající chodník popř. v některých úsecích vystaven nový. Dále budou upraveny zpevněné a nezpevněné plochy v centru obce u prodejny COOP včetně dvou terénních schodišť u prodejny COOP a u budovy Obecního úřadu, doplněno jedno parkovacího stání u prodejny COOP a umístěna nová autobusová zastávka ve směru na Zbiroh.

Navržená stavba nevyvolá nárůst dopravy. Provedením stavby nedojde k ovlivnění stávající hlukové situace v řešené lokalitě.

K posouzení byla předložena PD paré č. 1, kterou vypracovala společnost SUDP Project Plzeň, a.s., IČO 45359148, Plachého 35, 301 25 Plzeň, odpovědný projektant Ing. Karel Nolč, ČKAIT 0200462, č. zakázky 538-19-1, 608-20-1, datum 04/2020.

Protože při posouzení dokumentace nebyly zjištěny rozpory s požadavky předpisů v oblasti ochrany veřejného zdraví, vydal orgán ochrany veřejného zdraví k dokumentaci souhlasné závazné stanovisko.

Ing. Andrea Zábranská - odborný rada

vedoucí oddělení hygieny obecné a komunální a podpory veřejného zdraví 1
Krajská hygienická stanice Plzeňského kraje se sídlem v Plzni

OTISK ÚŘEDNÍHO RAZÍTKA



Číslo jednací: HSPM- 3436-2/2020 RO
Datum: 14.9.2020
Vyřizuje: por.Ing. Petra Moulisová-pracoviště prevence
Tel.: 950 325 154
E-mail: petra.moulisova@hzspk.cz
Počet listů: 1
Přílohy: 1/PD

SUDOP Project Plzeň a.s.,
Plachého 1007/35
30100 Plzeň

ZÁVAZNÉ STANOVISKO

dotčeného orgánu na úseku požární ochrany

Název stavby: II/235 Drahoňův Újezd průtah
Místo stavby: k.ú. Drahoňův Újezd
Stavebník: Správa a údržba silnic Plzeňského kraje, Koterovská
162, Plzeň
Předložený druh dokumentace: k územnímu a stavebnímu řízení

Hasičský záchranný sbor Plzeňského kraje (dále jen „HZS Plzeňského kraje“) jako věcně a místně příslušný dotčený orgán na úseku požární ochrany dle ustanovení § 7 odst. 4 zákona č. 320/2015 Sb., o Hasičském záchranném sboru České republiky a o změně některých zákonů (zákon o hasičském záchranném sboru), ve znění zákona č. 183/2017 Sb., a dle ustanovení § 26 odst. 2 písm. b) a ustanovení § 31 odst. 1 písm. b) zákona č. 133/1985 Sb., o požární ochraně, ve znění pozdějších předpisů (dále jen „zákon o požární ochraně“), posoudil v rozsahu níže uvedených podkladů výše uvedenou dokumentaci předloženou dne 8.9.2020 a vydává k ní v souladu s ustanovením § 31 odst. 3 zákona o požární ochraně a dále dle ustanovení § 149 odst. 1 zákona č. 500/2004 Sb., správní řád, ve znění pozdějších předpisů

souhlasné závazné stanovisko.

Odůvodnění

HZS Plzeňského kraje vycházel při vydání závazného stanoviska z těchto podkladů:

- PD – zpracovatel: Jan Miška, číslo ČKAIT0201885, datum 4/2020

Posouzením předložené dokumentace dle ustanovení § 46 odst. 1 vyhlášky č. 246/2001 Sb., o stanovení podmínek požární bezpečnosti a výkonu státního požárního dozoru (vyhláška o požární prevenci), ve znění vyhlášky č. 221/2014 Sb., v rozsahu výše uvedených podkladů, dospěl HZS Plzeňského kraje k závěru, že jsou splněny technické podmínky požární ochrany kladené na danou stavbu vyhláškou č. 23/2008 Sb., o technických podmínkách požární ochrany staveb, ve znění vyhlášky č. 268/2011 Sb.

.....
mjr. Ing. Alena Číhová
vedoucí pracoviště prevence, OO a KŘ

HZS Plzeňského kraje
územní odbor Rokycany
Komenského 29
337 01 Rokycany



AGENTURA OCHRANY
PŘÍRODY A KRAJINY
ČESKÉ REPUBLIKY

REGIONÁLNÍ PRACOVNÍSTĚ
STŘEDNÍ ČECHY

9

ODDĚLENÍ
SPRÁVA CHKO KŘIVOKLÁTSKO
270 24 Zbečno č. 5
tel.: +420 951 424 501
e-mail: stredni.cechy@nature.cz
www.nature.cz

SUDOP Project Plzeň a.s.
Plachého 35
301 25 Plzeň
ID DS: 6g8sq24

DOŠLO DNE:	
- 9 -09- 2020 JS	
Č.j. 353	Vyř.

NAŠE SPIS. ZN.: SR/1859/SC/2020-2

VYŘIZUJE: MUTINSKÝ

DATUM: 8. 9. 2020

Věc: II/235 Drahoňův Újezd průtah - závazné stanovisko

Agentura ochrany přírody a krajiny ČR, regionální pracoviště Střední Čechy, oddělení Správa CHKO Křivoklátsko (dále jen „Agentura“), jako orgán ochrany přírody příslušný podle ust. § 75 odst. 1 písm. e) ve spojení s § 78 odst. 1 a 3 písm. j) zákona č. 114/1992 Sb. o ochraně přírody a krajiny, v platném znění (dále jen „zákon“), na základě žádosti společnosti SUDOP Project Plzeň a.s., IČO: 45359148, se sídlem Plachého 35, 301 25 Plzeň, ze dne 8. 9. 2020, o udělení souhlasu k vydání územního rozhodnutí a stavebního povolení ve společném řízení pro stavbu „II/235 Drahoňův Újezd průtah“ na pozemcích p. č. st. 33, st. 34, st. 36, p. č. 47, 48, st. 66/1, st. 66/2, st. 67, st. 74, p. č. 267/3, 2677, 270/1, 670/1, 670/2, 671/1, 689 v k. ú. Drahoňův Újezd, vydává jako dotčený orgán podle ust. § 149 zákona č. 500/2004 Sb., správní řád, v platném znění (dále jen „správní řád“) toto

závazné stanovisko :

podle ust. § 12 odst. 2 zákona Agentura

souhlasí

s vydáním územního rozhodnutí a stavebního povolení ve společném řízení pro stavbu „II/235 Drahoňův Újezd průtah“ na pozemcích p. č. st. 33, st. 34, st. 36, p. č. 47, 48, st. 66/1, st. 66/2, st. 67, st. 74, p. č. 267/3, 2677, 270/1, 670/1, 670/2, 671/1, 689 v k. ú. Drahoňův Újezd podle předložené dokumentace, kterou zpracovala společnost SUDOP Project Plzeň a.s., Plachého 35, 301 25 Plzeň – ing. Karel Nolč, Jan Miška.

Investor stavby : Správa a údržba silnic Plzeňského kraje, p.o., Koterovská 462/162, 326 00 Plzeň
Obec Drahoňův Újezd, Drahoňův Újezd 20, 338 08

Odůvodnění:

Společnost SUDOP Project Plzeň a.s. požádala Agenturu o udělení souhlasu k vydání územního rozhodnutí a stavebního povolení ve společném řízení pro stavbu „II/235 Drahoňův Újezd průtah“ na pozemcích p. č. st. 33, st. 34, st. 36, p. č. 47, 48, st. 66/1, st. 66/2, st. 67, st. 74, p. č. 267/3, 2677, 270/1, 670/1, 670/2, 671/1, 689 v k. ú. Drahoňův Újezd a tuto svou žádost doložila dokumentací stavby.

Z podkladů bylo zjištěno, že stavba je svou částí (pozemky p. č st. 34, st. 36, st. 66/1, st. 66/2, st. 67, st. 74, p. č. 267/3, 2677, 670/1, 670/2, 671/1, 689) umístěna v CHKO a to v její IV. zóně, v zastavěném území obce, v souladu s územním plánem. Jedná se o rekonstrukci a opravu vozovky sil. II/235 a III/233 v průtahu obcí Drahoňův Újezd a o rekonstrukci, opravu a novostavbu chodníku podél silnice II. třídy.

Stavbu tvoří dva stavební objekty:

SO 101 – Komunikace sil. II/235

Návrh stavby řeší rekonstrukci sil. II/235 v úseku od km 0,039 44 až po km 0,480 88 a

doplnění převýšených hran - obrub vozovky v km -0,005 86 až km 0,039 44 tj. v ploše již opravené části vozovky sil. II/235 v intravilánu obce (provedení opravy 2019).

SO 101 dále řeší směrovou úpravu křižovatky sil. II/235 x III/233 20, rekonstrukci krátké části sil. III/233 20 v km 0,000 až km 0,021 80. Součástí SO 101 je návrh odvodnění zpevněných ploch vozovky a návrh úpravy trvalého dopravního značení.

SO 102 – Chodník a zpevněné plochy podél sil. II/235, Drahoňův

Újezd

Návrh stavby rekonstrukce a oprav chodníků a sjezdů k sousedním nemovitostem podél sil. II/235 po pravé straně v úseku:

- od km 0,000 až km 0,019 50 novostavba chodníku
- od km 0,019 50 až km 0,195 10 povrchová oprava stávajícího chodníku
- od km 0,195 10 až km 0,314 25 povrch. oprava hrany stáv. (již opraveného) chodníku
- od km 0,314 25 až km 0,475 94 rekonstrukce stávajícího chodníku

... podél sil. II/235 po levé straně v úseku:

- od km 0,244 90 až km 0,250 20 novostavba chodníku
- od km 0,250 20 až km 0,314 25 (osa se sil. III/233 20) rekonstrukce popř. novostavba chodníků

- od km 0,314 25 (osa se sil. III/233 20) až km 0,350 50 novostavba chodníku

SO 102 dále řeší úpravy zpevněných a nezpevněných ploch v centru obce u prodejny COOP vč. návrhu jednoho parkovacího stání při hraně vozovky sil. II/235 a manipulační plochy u prodejny při hraně vozovky sil. III/233 20.

Součástí SO 102 je návrh odvodnění zpevněných ploch chodníků a částí zpevněných ploch, návrh umístění mobiliáře a výsadbu zeleně.

Řešení stavby je v souladu s podmínkami ochrany krajinného rázu dle aktualizované studie „Preventivní hodnocení krajinného rázu území CHKO Křivoklátsko“, kterou zpracoval Mgr. Lukáš Klouda v listopadu 2014. Podle této studie se stavba nachází v pásmu zprísněné ochrany krajinného rázu. (2. stupeň ochrany z celkově tří stupňů).

Jedná se o rekonstrukci a opravu stávajících silnic v původní trase. Předložené řešení stavby, její umístění a materiálové řešení nevybočuje z poměrů charakteristických pro tuto lokalitu. Stavba nemá negativní dopad na estetickou ani přírodní hodnotu krajinného rázu.

Agentura posoudila záměr z hlediska ochrany krajinného rázu a došla k závěru, že realizací navrženého stavebního záměru nedojde ke snížení estetické hodnoty krajinného rázu.

Stavbou nebude přírodní, kulturní a historická charakteristika místa negativně ovlivněna. Ze stejných důvodů stavbou nebude narušeno harmonické měřítko v krajině a nebude snížena hodnota krajinného rázu. Po posouzení stavby z hledisek ochrany krajinného rázu dle § 12 zákona o ochraně přírody a krajiny Agentura došla k závěru, že navržený záměr je pro danou lokalitu možný.

Poučení:

Podle ust. § 149 správního řádu není závazné stanovisko samostatným rozhodnutím a nelze se proti němu odvolat. Jeho obsah je závazným podkladem pro příslušný stavební úřad. Obsah závazného stanoviska lze napadnout odvoláním proti rozhodnutí příslušného stavebního úřadu.

(elektronicky podepsáno)

RNDr. Petr Hůla

VEDOUcí SPRÁVY CHKO

DOŠLO DNE:	
17-09-2020	
Č.j. 269	Vyř.

SUDOP Project Plzeň a.s.
Plachého 35
301 25 Plzeň

VÁŠ DOPIS ZNAČKY / ZE DNE

NAŠE ZNAČKA

VYŘIZUJE / LINKA

MÍSTO ODESLÁNÍ / DNE

1110527073

Nohovec/800 850 860

Plzeň/ 10. 9. 2020

Vyjádření k PD k akci II/235 Drahoňův Újezd - průtah v souladu se zákonem 458/2000 Sb. v platném znění a příslušnými technickými normami.

V zájmovém území se nachází nadzemní vedení NN 0,4kV a zemní kabelové vedení NN 0,4kV v majetku a správě ČEZ Distribuce, a. s.. Kabelové vedení je chráněno ochranným pásmem ve smyslu §46 zákona 458/2000 Sb. v platném znění a vzdušné vedení NN 0,4kV je třeba respektovat.

Souhlasíme s výše zmíněnou akcí při splnění následujících podmínek:

- 1) Před zahájením prací bude ve spolupráci s pracovníky ČEZ Distribuce, a. s., tel.: 800 850 860 provedeno vytyčení zemního kabelového vedení NN 0,4kV. Pracovníci, jichž se to týká, budou prokazatelně seznámeni se skutečnou polohou zemního kabelového vedení a upozorněni na odchylky od projektové dokumentace.
- 2) Zemní a výkopové práce v ochranném pásmu zemního kabelového vedení NN 0,4kV budou probíhat bez použití mechanizace. Dojde-li během prací k odhalení zemního kabelového vedení, je nutné před opětovným záhozem přizvat pracovníky ČEZ Distribuce, a. s. ke kontrole uložení. O tomto bude proveden zápis do stavebního deníku.
- 3) Při provádění zemních a výkopových prací v ochranném pásmu zemního kabelového vedení NN 0,4kV bude technickými prostředky zamezeno sesuvu stěn výkopu a posunutí lože zemního kabelového vedení. Případně bude zemní kabelové vedení ve spolupráci s pracovníky ČEZ Distribuce, a.s. při vypnutém stavu zajištěno proti posunutí a mechanickému poškození. Před opětovným záhozem budou přizváni pracovníci ČEZ Distribuce, a. s. ke kontrole uložení. O tomto bude proveden zápis do stavebního deníku.
- 4) Případný souběh a křížení sítí se zemním kabelovým vedením NN 0,4kV bude provedeno dle platných ČSN, zejména ČSN 73 6005. Dle této ČSN je nutné dodržet i minimální povolené krytí. V případě potřeby bude zemní kabelové vedení uloženo do nových chrániček a přebetonováno. Toto bude provedeno formou přeložky zařízení distribuční soustavy ve smyslu §47 zákona 458/2000 Sb. v platném znění.
- 5) Práce v blízkosti podpěrných bodů nadzemního vedení NN 0,4kV budou probíhat takovým způsobem, aby nebyla narušena jejich stabilita.
- 6) Dojde-li během zemních a výkopových prací porušení zemnicích prvků jednotlivých podpěrných bodů bude tato skutečnost neprodleně ohlášena na poruchovou linku 800 850 860. Zahrnutí takto poškozených míst je možné pouze se souhlasem naší společnosti. O tomto bude proveden zápis do stavebního deníku.

ČEZ Distribuce, a. s.


Děčín, Děčín IV-Podmokly, Teplická 874/8, PSČ 405 02 | Zákaznická linka: 800 850 860, Linka pro hlášení poruch: 800 850 860, e-mail: info@cezdistribuce.cz, www.cezdistribuce.cz | IČ: 24729035, DIČ: CZ24729035 | zapsaná v obchodním rejstříku vedeném Krajským soudem v Ústí nad Labem, oddíl B, vložka 2145 | bank. spoj.: KB Praha 35-4544580267/0100 |
zasílací adresa: ČEZ Distribuce, a. s., Plzeň, Guldenerova 2577/19, PSČ 326 00

- 7) V ochranném pásmu podzemního vedení NN 0,4kV nebude trvale skladován žádný výkopový ani materiál ani nikterak zvyšováno současná výšková niveleta země.
- 8) Při provádění stavební činnosti a realizací stavby nebude dotčeno oprávnění ČEZ Distribuce, a. s. ke vstupování na cizí nemovitosti podle § 25 zákona č. 458/2000 Sb. v platném znění ke stávajícímu zařízení distribuční soustavy včetně použití mechanizace.
- 9) Bude respektováno stávající zařízení distribuční soustavy v souladu se zákonem 458/2000 Sb. v platném znění a příslušnými technickými normami a nebude ohrožena bezpečnost a spolehlivost provozu distribuční soustavy.
- 10) Budou dodrženy zásady bezpečnosti a především minimální vzdálenosti od živých částí elektrického zařízení při práci, pobytu nebo použití mechanizace v jeho blízkosti dle ČSN EN 50110-1. Pokud nebude možné dodržet vzdálenosti dle této ČSN, je žadatel povinen požádat o vypnutí předmětného vedení.

Platnost tohoto vyjádření je do 10. 9. 2021, pokud v této lhůtě neproběhnou další vzájemná jednání upřesňující tuto dobu.

S pozdravem



 **DISTRIBUCE**
ČEZ Distribuce, a. s.
Děčín - Děčín IV-Podmokly
Teplická 874/8, PSC 405 02
IČO: 247 29 035

145

Ing. Zdeněk Rada
Vedoucí oddělení Správa energetického majetku - Západ
ČEZ Distribuce, a.s.



DISTRIBUCE

PODMÍNKY PRO PROVÁDĚNÍ ČINNOSTÍ V OCHRANNÝCH PÁSMECH PODZEMNÍCH VEDENÍ

Ochranné pásmo podzemních vedení elektrizační soustavy do 110 kV vč. a vedení řídicí, měřicí a zabezpečovací techniky je stanoveno v § 46 odst. 5 zákona č. 458/2000 Sb., o podmínkách podnikání a o výkonu státní správy v energetických odvětvích a o změně některých zákonů (energetický zákon), ve znění pozdějších předpisů, a činí 1 metr po obou stranách krajního kabelu (energetického nebo pro elektronickou komunikaci) kabelové trasy, nad 110 kV činí 3 metry po obou stranách krajního kabelu.

V ochranném pásmu podzemního vedení je podle § 46 odst. 8 a 10 energetického zákona zakázáno:

- a) zřizovat bez souhlasu vlastníka těchto zařízení stavby či umisťovat konstrukce a jiná podobná zařízení, jakož i uskladňovat hořlavé a výbušné látky,
- b) provádět bez souhlasu vlastníka zemní práce,
- c) provádět činnosti, které by mohly ohrozit spolehlivost a bezpečnost provozu těchto zařízení nebo ohrozit život, zdraví či majetek osob,
- d) provádět činnosti, které by znemožňovaly nebo podstatně znesnadňovaly přístup k těmto zařízením,
- e) vysazovat trvalé porosty a přejíždět vedení mechanizmy o celkové hmotnosti nad 6 tun.

Pokud stavba nebo stavební činnost zasahuje do ochranného pásma podzemního vedení, je třeba požádat o písemný souhlas vlastníka nebo provozovatele tohoto zařízení na základě § 46 odst. 8 a 11 energetického zákona.

V ochranných pásmech podzemních energetických vedení a sítí pro elektronickou komunikaci je třeba dále dodržovat následující podmínky:

1. Dodavatel prací musí před zahájením prací zajistit vytyčení podzemního zařízení a prokazatelně seznámit pracovníky, jichž se to týká, s jejich polohou a upozornit na odchylky od výkresové dokumentace.
2. Výkopové práce do vzdálenosti 1 metr od osy (krajního) kabelu musí být prováděny ručně.
3. Zemní práce musí být prováděny v souladu s ČSN 73 6133 Návrh a provádění zemního tělesa pozemních komunikací a při zemních pracích musí být dodrženo Nařízení vlády č. 591/2006 Sb., bližších minimálních požadavků na bezpečnost a ochranu zdraví při práci na staveništích.
4. Místa křížení a souběhy ostatních zařízení a staveb se zařízeními energetickými, komunikačními sítěmi pro elektronickou komunikaci nebo zařízeními technické infrastruktury musí být vyprojektovány a provedeny v souladu s platnými normami a předpisy, zejména s ČSN 33 2000-5-52, ČSN EN 50110-1, ČSN EN 50341-1, ČSN EN 50423-3, ČSN 73 6005 a PNE 33 0000-6, PNE 33 3301, PNE 34 1050.
5. Dodavatel prací musí oznámit příslušnému provozovateli distribuční soustavy zahájení prací minimálně 3 pracovní dny předem.
6. Při potřebě přejíždění trasy podzemních vedení nebo podzemních zařízení vozidly nebo mechanizmy je třeba po dohodě s vlastníkem provést dodatečnou ochranu proti mechanickému poškození.
7. Manipulovat s obnaženými kabely pod napětím je možné pouze se souhlasem vlastníka. Odkryté zařízení sítě pro elektronickou komunikaci včetně ochranné trubky (HDPE apod.) musí být řádně zabezpečeno při práci i proti poškození nepovolanou osobou.
8. Před záhozem kabelové trasy musí být zástupce vlastníka kabelu / ochranné trubky vyzván ke kontrole uložení. Pokud tato organizace provádějící zemní práce neprovede, vyhrazuje si provozovatel distribuční soustavy právo nechat inkriminované místo znovu odkrýt.
9. Při záhozu musí být zemina pod kabely řádně udusána, kabely zapískovány a provedeno krytí proti mechanickému poškození. Podkopané kabely sítě elektronické komunikace budou podloženy ve vzdálenosti 1,5 m a zemina pod podložním musí být řádně upěchována. Pro zavěšení kabelu nebude použito sousedních kabelů nebo potrubí. Kabelové spojky budou uloženy vodorovně na můstku. Při práci s vysazováním a podkládáním kabelů stavebník včas vyzve přítomnosti pracovníka pověřeného společností ČEZ Distribuce, a. s.
10. Bez předchozího souhlasu je zakázáno snižovat nebo zvyšovat vrstvu zeminy nad kabelem.
11. Každé poškození zařízení provozovatele distribuční soustavy musí být okamžitě nahlášeno na bezplatnou linku ČEZ Distribuce 800 850 860, která je Vám k dispozici 24 hodin denně, 7 dní v týdnu.
12. Ukončení stavby musí být neprodleně ohlášeno příslušnému provoznímu útvaru.
13. **Po dokončení stavby provozovatel distribuční soustavy nesouhlasí s vyhlášením ochranného pásma nových rozvodů, které jsou budovány, protože se již jedná o práce v ochranném pásmu zařízení provozovatele distribuční soustavy. Případné opravy nebo rekonstrukce na svém zařízení nebude provozovatel distribuční soustavy provádět na výjimku z ochranného pásma nebo na základě souhlasu s činností v tomto pásmu.**

Případné nedodržení uvedených podmínek bude řešeno příslušným stavebním úřadem nebo nahlášeno Energetickému regulačnímu úřadu jako správní delikt ve smyslu příslušného ustanovení energetického zákona spočívající v porušení zákazu provádět činnosti v ochranných pásmech dle § 46 uvedeného zákona.

Pozn.: Uvedené právní i technické normy jsou uvažovány v platném znění.

**VYJÁDRĚNÍ O EXISTENCI SÍTĚ ELEKTRONICKÝCH KOMUNIKACÍ
společnosti CETIN a.s.
(„Vyjádření“)**

**A VŠEOBECNÉ PODMÍNKY OCHRANY SÍTĚ ELEKTRONICKÝCH KOMUNIKACÍ
společnosti CETIN a.s.
(„Všeobecné podmínky ochrany SEK“)**

toto Vyjádření a Všeobecné podmínky ochrany SEK je vydané dle ustanovení § 101 zákona č. 127/2005 Sb., o elektronických komunikacích a o změně některých souvisejících zákonů, v účinném znění („Zákon o elektronických komunikacích“), a dle ustanovení § 161 zákona č. 183/2006 Sb., o územním plánování a stavebním řádu, v účinném znění („Stavební zákon“), a dle příslušných ustanovení zákona č. 89/2012 Sb., občanský zákoník, v účinném znění („Občanský zákoník“)

Číslo jednací: 751134/20

Číslo žádosti: 0120 892 795 („Žádost“)

Název akce („Stavba“)	II/235 Drahoňův Újezd průtah	
Důvod vydání Vyjádření („Důvod vyjádření“)	Společné územní a stavební řízení	
Žadatel	CZ 45359148	
Stavebník	Správa a údržba silnic Plzeňského kraje, p.o., Koterovská 162, Plzeň, 32600	
Zájmové území	Okres	Rokycany
	Obec	Drahoňův Újezd
	Kat. území / č. parcely	Drahoňův Újezd
Platnost Vyjádření	11. 9. 2022 („Den konce platnosti Vyjádření“)	

Žadatel Žadostí určil a vyznačil Zájmové území, jakož i určil Důvod Vyjádření.

Na základě určení a vyznačení Zájmového území Žadatelem a na základě určení Důvodu Vyjádření vydává společnost CETIN a.s. následující Vyjádření:

Dojde ke střetu se sítí elektronických komunikací (dále jen „SEK“) společnosti CETIN a.s.

- (I) Na Žadatelem určeném a vyznačeném Zájmovém území se vyskytuje SEK společnosti CETIN a.s.;
- (II) Společnost CETIN a.s. **za podmínky splnění bodu (III)** tohoto Vyjádření **souhlasí**, aby Stavebník a/nebo Žadatel, je-li Stavebníkem v Zájmovém území vyznačeném v Žádosti, provedl Stavbu a/nebo činnosti povolené příslušným správním rozhodnutím vydaným dle Stavebního zákona;
- (III) Stavebník a/nebo Žadatel, je-li Stavebníkem, je povinen
 - (i) dodržet tyto níže uvedené podmínky, které byly stanovené POS, tak jak je tento označen ve Všeobecných podmínkách ochrany SEK
 - Nadzemní vedení
 - Výkopové práce v blízkosti sloupů nadzemního vedení SEK provádějte v takové vzdálenosti a takovým způsobem, aby nedošlo k jakémukoliv narušení či ohrožení jejich stability.; a
 - (ii) řídit se Všeobecnými podmínkami ochrany SEK, které jsou nedílnou součástí Vyjádření;

Číslo jednací: 751134/20

Číslo žádosti: 0120 892 795

(IV) Pro případ, že bude nezbytné přeložení SEK, zajistí vždy takové přeložení SEK její vlastník, společnost CETIN a.s. Stavebník, který vyvolal překládku SEK je dle ustanovení § 104 odst. 17 Zákona o elektronických komunikacích povinen uhradit společnosti CETIN a.s. veškeré náklady na nezbytné úpravy dotčeného úseku SEK, a to na úrovni stávajícího technického řešení;

(V) Pro účely přeložení SEK dle bodu (IV) tohoto Vyjádření je Stavebník povinen uzavřít se společností CETIN a.s. Smlouvu o realizaci překládky SEK.

Vyjádření je platné pouze pro Zájmové území určené a vyznačené Žadatelem, jakož i pro Důvod Vyjádření stanovený a určený Žadatelem v Žádosti.

Vyjádření pozbývá platnosti i) v Den konce platnosti Vyjádření, ii) změnou rozsahu Zájmového území či změnou Důvodu Vyjádření uvedeného v Žádosti a/nebo iii) jakýmkoliv porušením kterékoliv povinnosti stanovené Všeobecnými podmínkami ochrany SEK, to vše v závislosti na tom, která ze skutečností rozhodná pro pozbytí platnosti Vyjádření nastane nejdříve.

Společnost CETIN a.s. vydáním tohoto Vyjádření poskytla Žadateli pro Žadatelem určené a vyznačené Zájmové území veškeré informace o SEK dostupné společnosti CETIN a.s. ke dni podání Žádosti.

Ze strany společnosti CETIN a.s. může v některých případech docházet ke zpracování Vašich osobních údajů. Ke zpracování Vašich osobních údajů dochází vždy v souladu s platnými právními předpisy. Konkrétní zásady a podmínky zpracování osobních údajů společností CETIN a.s. jsou dostupné na <https://www.cetin.cz/zasady-ochrany-osobnich-udaju>.

V případě dotazů k Vyjádření kontaktujte prosím asistenční linku 238 461 111.

Přílohami Vyjádření jsou:

- *Všeobecné podmínky ochrany SEK*
- *Informace k vytýčení SEK ve vlastnictví společnosti CETIN a.s.*
- *Situační výkres (obsahuje Zájmové území určené a vyznačené Žadatelem a výřezy účelové mapy SEK)*

Vyjádření vydala společnost **CETIN a.s.** dne: 11. 9. 2020.

CETIN a.s.
Českomoravská 2510/19, Libeň
190 00 Praha 9
DIČ: CZ04084063

102

VŠEOBECNÉ PODMÍNKY OCHRANY SÍTĚ ELEKTRONICKÝCH KOMUNIKACÍ společnosti CETIN a.s.**1. PLATNOST VŠEOBECNÝCH PODMÍNEK**

- i) Tyto Všeobecné i podmínky ochrany sítě elektronických komunikací (dále jen „VPOSEK“) tvoří součást Vyjádření (jak je tento pojem definován níže v článku 2 VPOSEK).
- ii) V případě rozporu mezi Vyjádřením a těmito VPOSEK mají přednost ustanovení Vyjádření, pokud není těmito VPOSEK stanoveno jinak.

2. DEFINICE

Níže uvedené termíny, jsou-li použity v těchto VPOSEK a uvozeny velkým písmenem, mají následující význam, není-li těmito VPOSEK a/nebo Příslušnými požadavky stanoveno výslovně jinak:

„**CETIN**“ znamená CETIN a.s. se sídlem Českomoravská 2510/19, Libeň, 190 00 Praha 9, IČO: 04084063, zapsaná v obchodním rejstříku vedeném Městským soudem v Praze pod spz. B 20623;

„**Den**“ je kalendářní den;

„**Kabelovod**“ podzemní zařízení sestávající se z tělesa Kabelovodu a kabelových komor, sloužící k zatahování kabelů a ochranných trubek;

„**Občanský zákoník**“ znamená zákon č. 89/2012 Sb., občanský zákoník, v účinném znění;

„**POS**“ je zaměstnanec společnosti CETIN, pověřený ochranou sítě, Josef Dobeš, tel.: 724 026 274, e-mail: josef.dobes@cetin.cz;

„**Pracovní den**“ znamená Den, kromě soboty, neděle, a státních svátků a ostatních svátků ve smyslu zákona č. 245/2000 Sb., o státních svátcích, o významných dnech a o dnech pracovního klidu, v účinném znění;

„**Příslušné požadavky**“ znamená jakýkoli a každý příslušný právní předpis, vč. technických norem, nebo normativní právní akt veřejné správy či samosprávy, nebo jakékoli rozhodnutí, povolení, souhlas nebo licenci, včetně podmínek, které s ním souvisí;

„**Překládka**“ je stavba spočívající ve změně trasy vedení SEK ve vlastnictví CETIN nebo přemístění zařízení SEK ve vlastnictví CETIN; Stavebník, který Překládku vyvolal, je dle ustanovení § 104 odst. 17 Zákona o elektronických komunikacích povinen uhradit společnosti CETIN veškeré náklady na nezbytné úpravy dotčeného úseku SEK, a to na úrovni stávajícího technického řešení;

„**SEK**“ je síť elektronických komunikací ve vlastnictví CETIN;

„**Stavba**“ je stavba a/nebo činnost ve vztahu, k níž bylo vydáno Vyjádření, a je prováděna Stavebníkem a/nebo Žadatelem v souladu s Příslušnými požadavky, povolená příslušným správním rozhodnutím vydaným dle Stavebního zákona;

„**Stavebník**“ je osoba takto označená ve Vyjádření;

„**Stavební zákon**“ je zákon č. 183/2006 Sb., o územním plánování a stavebním řádu;

„**Vyjádření**“ je vyjádření o existenci sítě elektronických komunikací vydané společností CETIN dne 11. 9. 2020 pod č.j. 751134/20;

„**Zájmové území**“ je území označené Žadatelem a/nebo Stavebníkem v Žádosti;

„**Situační výkres**“ je výkres, který je přílohou Vyjádření a obsahuje Zájmové území určené a vyznačené Žadatelem v Žádosti a výřezy účelové mapy SEK;

„**Zákon o elektronických komunikacích**“ je zákon č. 127/2005 Sb., o elektronických komunikacích a o změně některých souvisejících zákonů, v účinném znění;

„**Žadatel**“ je osoba takto označená ve Vyjádření.

„**Žádost**“ je žádost, kterou Žadatel a/nebo Stavebník požádal CETIN o vydání Vyjádření.

3. PLATNOST A ÚČINNOST VPOSEK

Tyto VPOSEK jsou platné a účinné dnem odeslání Vyjádření na i) adresu elektronické pošty Stavebníka a/nebo Žadatele uvedenou v Žádosti nebo ii) adresu pro doručení prostřednictvím poštovní přepravy uvedenou Stavebníkem a/nebo Žadatelem v Žádosti.

4. OBECNÁ PRÁVA A POVINNOSTI STAVEBNÍKA A/NEBO ŽADATELE

- (i) Stavebník, Žadatel je výslovně srozuměn s tím, že SEK je veřejně prospěšným zařízením, byla zřízena ve veřejném zájmu a je chráněna Příslušnými požadavky.
- (ii) SEK je chráněna ochranným pásmem, jehož rozsah je stanoven (a) ustanovením § 102 Zákona o elektronických komunikacích a/nebo (b) právními předpisy účinnými před Zákonom o elektronických komunikacích, není-li Příslušnými požadavky stanoveno jinak.
- (iii) Stavebník, Žadatel nebo jím pověřená třetí osoba, je povinen při provádění Stavby nebo jiných prací, při odstraňování havárií a projektování staveb, řídit se Příslušnými požadavky, správnou praxí v oboru stavebnictví a technologickými postupy a je povinen učinit veškerá nezbytná opatření vyžadovaná Příslušnými požadavky k ochraně SEK před poškozením. Povinnosti dle tohoto odstavce má Stavebník rovněž ve vztahu k SEK, které se nachází mimo Zájmové území.
- (iv) Při zjištění jakéhokoliv rozporu mezi údaji v Situačním výkresu, který je přílohou Vyjádření a skutečným stavem, je Stavebník a/nebo Žadatel povinen bez zbytečného odkladu, nejpozději Den následující po zjištění takové skutečnosti, zjištěný rozpor oznámit POS.
- (v) Stavebník, Žadatel nebo jím pověřená třetí osoba, je povinen každé poškození či krádež SEK bezodkladně, nejpozději Den následující po zjištění takové skutečnosti, oznámit takovou skutečnost dohledovému centru společnosti CETIN na telefonní číslo +420 238 464 190.
- (vi) Bude-li Stavebník, Žadatel nebo jím pověřená třetí osoba na společnosti CETIN požadovat, aby se jako účastník správního řízení, pro jehož účely bylo toto Vyjádření vydáno, vzdala práva na odvolání proti rozhodnutí vydanému ve správním řízení, je oprávněn kontaktovat POS.

5. POVINNOSTI STAVEBNÍKA PŘI PŘÍPRAVĚ STAVBY

- (i) Při projektování Stavby je Stavebník povinen zajistit, aby projektová dokumentace Stavby (i) zohledňovala veškeré požadavky na ochranu SEK vyplývající z Příslušných požadavků, zejména ze Zákona o elektronických komunikacích a Stavebního zákona, (ii) respektovala správnou praxi v oboru stavebnictví a technologické postupy a (iii) umožňovala, aby i po provedení a umístění Stavby dle takové projektové dokumentace byla společnost CETIN, jako vlastník SEK schopna bez jakýchkoli omezení a překážek provozovat SEK, provádět údržbu a opravy SEK.
- (ii) Nebude-li možné projektovou dokumentací zajistit některý, byť i jeden z požadavků dle předchozího odstavce (i) a/nebo umístění Stavby by mohlo způsobit, že nebude naplněn některý, byť i jeden z požadavků dle předchozího odstavce (i), vyvolá Stavebník Překládku.
- (iii) Při projektování Stavby, která se nachází nebo je u ní zamýšlena, že se bude nacházet v ochranném pásmu radiových tras společnosti CETIN a překračuje výšku 15 m nad zemským povrchem, a to včetně dočasných objektů zařízení staveniště (jeřáby, konstrukce, atd.) je Stavebník povinen písemně kontaktovat POS za účelem získání konkrétního stanoviska a podmínek k ochraně radiových tras společnosti CETIN a pro určení, zda Stavba vyvolá Překládku. Ochranné pásmo radiových tras v šíři 50m je zakresleno do situačního výkresu, který je součástí tohoto Vyjádření.

VŠEOBECNÉ PODMÍNKY OCHRANY SÍTĚ ELEKTRONICKÝCH KOMUNIKACÍ společnosti CETIN a.s.

- (iv) Pokud se v Zájmovém území nachází podzemní silové vedení (NN) ve vlastnictví společnosti CETIN, je Stavebník povinen ve vztahu k projektové dokumentaci zajistit totéž, co je uvedeno pod písm (i) tohoto článku 5, přičemž platí, že Stavebník vyvolá Překládku v případech uvedených pod písm (ii) tohoto článku 5.
- (v) Stavebník je povinen při projektování Stavby, která je stavbou (a) zařízení silových elektrických sítí (VN, VVN a ZVVN) a/nebo (b) trakčních vedení, provést výpočet či posouzení rušivých vlivů na SEK, zpracovat ochranná opatření, to vše dle a v souladu s Příslušnými požadavky. Stavebník je povinen nejpozději třicet (30) Dnů před podáním žádosti o vydání příslušného správního rozhodnutí k umístění Stavby dle Stavebního zákona předat POS výpočet či posouzení rušivých vlivů na SEK a zpracovaná ochranná opatření.
- (vi) Je-li Stavba v souběhu s Kabelovodem, nebo Kabelovod kříží, je Stavebník povinen nejpozději ke Dni, ke kterému započne se zpracováním projektové dokumentace ke Stavbě, oznámit POS a projednat s POS (a) veškeré případy, kdy trajektorie podvrtů a protlaků budou vedeny ve vzdálenosti menší, než je 1,5 m od Kabelovodu a (b) jakékoliv výkopové práce, které budou nebo by mohly být vedeny v úrovni či pod úrovní Kabelovodu nebo kabelové komory.
- (vii) Je-li Stavba umístěna nebo má být umístěna v blízkosti Kabelovodu, ve vzdálenosti menší, než jsou 2 m nebo kříží-li Stavba Kabelovod ve vzdálenosti menší, než je 0,5 m nad nebo kdekoliv pod Kabelovodem, je Stavebník povinen předložit POS k posouzení zakreslení Stavby v příčných řezech, přičemž do příčného řezu je Stavebník rovněž povinen zakreslit profil kabelové komory.

6. POVINNOSTI STAVEBNÍKA PŘI PROVÁDĚNÍ STAVBY

- (i) Stavebník je před započatím jakýchkoliv zemních prací ve vztahu ke Stavbě povinen vytyčit trasu SEK na terénu dle Příslušných požadavků a dle Stavebního zákona. S vytyčenou trasou SEK je Stavebník povinen seznámit všechny osoby, které budou anebo by mohly zemní práce ve vztahu ke Stavbě provádět. V případě porušení této povinnosti bude Stavebník odpovědný společnosti CETIN za náklady a škody, které porušením této povinnosti společnosti CETIN vzniknou a je povinen je společnosti CETIN uhradit.
- (ii) Pět (5) Pracovních dní před započatím jakýchkoliv prací ve vztahu ke Stavbě je Stavebník povinen oznámit společnosti CETIN, že zahájí práce či činnosti ve vztahu ke Stavbě. Písemné oznámení dle předchozí věty zašle Stavebník na adresu elektronické pošty POS a bude obsahovat minimálně číslo jednací Vyjádření a kontaktní údaje Stavebníka.
- (iii) Stavebník je povinen zabezpečit a zajistit SEK proti mechanickému poškození, a to zpravidla dočasným umístěním silničních betonových panelů nad kabelovou trasou SEK. Do doby, než je zajištěna a zabezpečena ochrana SEK proti mechanickému poškození, není Stavebník oprávněn přejíždět vozidly nebo stavební mechanizací kabelovou trasu SEK. Při přepravě vysokých nákladů nebo při projíždění stroji, vozidly či mechanizací pod nadzemním vedením SEK je Stavebník povinen prověřit, zda výška nadzemního vedení SEK je dostatečná a umožňuje spolehlivý a bezpečný způsob přepravy nákladu či průjezdu strojů, vozidel či mechanizace.
- (iv) Při provádění zemních prací v blízkosti SEK je Stavebník povinen postupovat tak, aby nedošlo ke změně hloubky uložení nebo prostorového uspořádání SEK. V místech, kde SEK vystupuje ze země do budovy, rozváděče, na sloup apod. je Stavebník povinen vykonávat zemní práce se zvýšenou mírou opatrnosti, výkopové práce v blízkosti sloupů nadzemního vedení SEK je Stavebník povinen provádět v takové vzdálenosti od sloupu nadzemního vedení SEK,

- kteřá je dostatečná k tomu, aby nedošlo nebo nemohlo dojít k narušení stability sloupu nadzemního vedení SEK. Stavebník je povinen zajistit, aby jakoukoliv jeho činností nedošlo bez souhlasu a vědomí společnosti CETIN (a) ke změně nivelety terénu, a/nebo (b) k výsadbě trvalých porostů, a/nebo (c) ke změně rozsahu a změně konstrukce zpevněných ploch. Pokud došlo k odkrytí SEK, je Stavebník povinen SEK po celou dobu odkrytí náležitě zabezpečit proti prověšení, poškození a odcizení.
- (v) Zjistí-li Stavebník kdykoliv během provádění prací ve vztahu ke Stavbě jakýkoliv rozpor mezi údaji v projektové dokumentaci a skutečností, je povinen bezodkladně přerušit práce a oznámit zjištěný rozpor na adresu elektronické pošty POS. Stavebník není oprávněn pokračovat v pracích ve vztahu ke Stavbě do doby, než získá písemný souhlas POS s pokračováním prací.
- (vi) Stavebník není bez předchozího písemného souhlasu společnosti CETIN oprávněn manipulovat s kryty kabelových komor, jakkoliv zakrývat vstupy do kabelových komor, a to ani dočasně, vstupovat do kabelových komor, jakkoliv manipulovat s případně odkrytými prvky SEK či s jakýmkoliv jiným zařízením se SEK souvisejícím. Rovněž bez předchozího písemného souhlasu společnosti CETIN není Stavebník oprávněn umístit nad trasou Kabelovodu jakoukoliv jinou síť technické infrastruktury v podélném směru.
- (vii) Byla-li v souladu s Vyjádřením a těmito VPOSEK odkryta SEK je Stavebník povinen tři (3) Pracovní dny před zakrytím SEK písemně oznámit POS zakrytí SEK a vyzvat ho ke kontrole před zakrytím. Oznámení Stavebníka dle předchozí věty musí obsahovat minimálně předpokládaný Den zakrytí, číslo jednací Vyjádření a kontaktní údaje Stavebníka. Stavebník není oprávněn provést zakrytí do doby, než získá písemný souhlas POS se zakrytím.

7. ROZHODNÉ PRÁVO

Vyjádření a VPOSEK se řídí českým právem, zejména Občanským zákoníkem, Zákonem o elektronických komunikacích a Stavebním zákonem. Veškeré spory z Vyjádření či VPOSEK vyplývající budou s konečnou platností řešeny u příslušného soudu České republiky.

8. PÍSEMNÝ STYK

Písemným stykem či pojmem „písemně“ se pro účely Vyjádření a VPOSEK rozumí předání zpráv jedním z těchto způsobů:

- v listinné podobě;
- e-mailovou zprávou s uznávaným elektronickým podpisem dle zák. č. 297/2016 Sb., o službách vytvářejících důvěru pro elektronické transakce, v účinném znění; a/nebo e-mailovou zprávou zaslanou na adresu POS;

9. ZÁVĚREČNÁ USTANOVENÍ

- (i) Stavebník, Žadatel nebo jím pověřená třetí osoba je počínaje Dnem převzetí Vyjádření povinen užít informace a data uvedená ve Vyjádření pouze a výhradně k účelu, pro který mu byla tato poskytnuta. Stavebník, Žadatel nebo jím pověřená třetí osoba není oprávněn informace a data rozmnožovat, rozšiřovat, pronajímat, půjčovat či jinak umožnit jejich užívání třetí osobou bez předchozího písemného souhlasu společnosti CETIN.
- (ii) Pro případ porušení kterékoli z povinností Stavebníka, Žadatele nebo jím pověřené třetí osoby, založené Vyjádřením /nebo těmito VPOSEK je Stavebník, Žadatel či jím pověřená třetí osoba odpovědný za veškeré náklady a škody, které společnosti CETIN vzniknou porušením povinností Stavebníka, Žadatele nebo jím pověřené třetí osoby.

Číslo jednací: 751134/20

Číslo žádosti: 0120 892 795

Informace k vytyčení *SEK*

V případě požadavku na vytyčení *SEK* společnosti *CETIN* se, prosím, obraťte na společnosti uvedené níže:

CETIN a.s. - středisko Čechy západ

se sídlem: Českomoravská 2510/19, Libeň, 190 00 Praha 9

IČ: 04084063

DIČ: CZ04084063

kontakt: tel: 238461858, obslužná doba 7 - 15 hod, Jaroslav Josef, Plzeň Lidická 20, MT: 721 030 638 mezi 7:00 a 8:00



MĚSTSKÝ ÚŘAD ROKYCANY

Odbor dopravy
Masarykovo náměstí 1, Střed, 337 01 Rokycany
se sídlem odboru Masarykovo náměstí 215
ID datové schránky: mmfb7hp

DOŠLO DNE:	
26-11-2020 JS	
Č.j. 490	Vyř.

Váš dopis ze dne
9.11.2020

Naše značka
spis.zn.:MeRo/30386/OD/20 Bla
č.j. dokumentu: MeRo/31099/OD/20

Vyřizuje / tel / email
Helena Blažková
371 706 325
helena.blazkova@rokycany.cz

V Rokycanech dne
24.11.2020



ROZHODNUTÍ POVOLENÍ ÚPRAVY PŘIPOJENÍ

Městský úřad Rokycany, odbor dopravy, jako silniční správní úřad příslušný podle § 40 odst. 4 písm. a) zákona č. 13/1997 Sb., o pozemních komunikacích, ve znění pozdějších předpisů (dále jen "zákon o pozemních komunikacích") a dále podle ustanovení § 10 odst. 4 písm. a) zákona o pozemních komunikacích, přezkoumal Vaši žádost o úpravu připojení – křižovatka silnice III/23320 se silnicí II/235 v obci Drahoňův Újezd, kterou dne 9.11.2020 podala **Správa a údržba silnic Plzeňského kraje, příspěvková organizace, IČO 72053119, Koterovská 462/162, 326 00 Plzeň, kterou zastupuje SUDOP Project Plzeň a.s., IČO 45359148, Plachého 1007/35, 301 00 Plzeň** (dále jen "žadatel"), a na základě tohoto přezkoumání, souhlasu Policie ČR DI Rokycany a souhlasu vlastníka (správce) komunikace, kterým je Správa a údržba silnic Plzeňského kraje, p. o., IČ: 72053119, Koterovská 162, 326 00 Plzeň podle § 10 odst. 1 zákona o pozemních komunikacích a § 12 vyhlášky č. 104/1997 Sb., kterou se provádí zákon o pozemních komunikacích, ve znění pozdějších předpisů

p o v o l u j e

úpravu připojení – křižovatka silnice III/23320 se silnicí II/235 v obci Drahoňův Újezd při rekonstrukci částí obou komunikací v rámci akce „II/325 Drahoňův Újezd, průtah“.

Pro provedení prací stanoví tyto podmínky:

- Připojení bude umístěno a provedeno podle předložené projektové dokumentace, kterou zpracoval SUDOP Project Plzeň a.s., Plachého 1007/35, 301 00 Plzeň, datum 4/2020, se souhlasem Policie České republiky, Krajské ředitelství policie Plzeňského kraje, Územní odbor Rokycany, dopravní inspektorát souhlas dne 27.10.2020 č.j. KRPP-118936/ČJ-2020-030806.

Účastníci řízení, na něž se vztahuje rozhodnutí správního orgánu:

Správa a údržba silnic Plzeňského kraje, příspěvková organizace, Koterovská 462/162, 326 00 Plzeň

Odůvodnění:

Na základě § 68 odst. 4 zákona č. 500/2004 Sb., správní řád, ve znění pozdějších předpisů bylo upuštěno od odůvodnění, neboť silniční správní úřad všem účastníkům řízení vyhověl v plném rozsahu.

Poučení účastníků:

Proti tomuto rozhodnutí se lze odvolat do 15 dnů ode dne jeho oznámení ke Krajskému úřadu Plzeňského kraje, odboru dopravy a silničního hospodářství, podáním u zdejšího správního orgánu.

Odvolání se podává s potřebným počtem stejnopisů tak, aby jeden stejnopis zůstal správnímu orgánu a aby každý účastník dostal jeden stejnopis. Nepodá-li účastník potřebný počet stejnopisů, vyhotoví je

správní orgán na náklady účastníka. Odvoláním lze napadnout výrokovou část rozhodnutí, jednotlivý výrok nebo jeho vedlejší ustanovení. Odvolání jen proti odůvodnění rozhodnutí je nepřípustné. Toto rozhodnutí nenahrazuje stavební povolení.

(otisk úředního razítka)

Bc. Ladislav Königsmark
vedoucí odboru dopravy

Poplatek:

Správní poplatek podle zákona č. 634/2004 Sb., o správních poplatcích položky 36 písm. c) ve výši 500 Kč byl zaplacen dne 11.11.2020.

Obdrží:

účastníci řízení

Správa a údržba silnic Plzeňského kraje, příspěvková organizace, Koterovská 462/162, 326 00 Plzeň,
kterou zastupuje

SUDOP Project Plzeň a.s., Plachého 1007/35, 301 00 Plzeň

dotčené správní úřady

Policie České republiky, Krajské řed. policie PK, Úz. odbor Rokycany, DI // č.j. KRPP-118936/ČJ-2020-030806



SÚSPK

Správa a údržba silnic
Plzeňského kraje, příspěvková organizace
Koterovská 162, 326 00 Plzeň

váš dopis zn.:

ze dne: 07.09.2020

naše zn.: 1166/20/SÚSPK-R

spis č. : ZN/230/SÚSPK-R/20

vyřizuje: Jitka Heidenreichová

tel.: 778 710 552

SUDOP Project Plzeň a.s.

Plachého 35

301 25 Plzeň

e-mail: jitka.heidenreichova@suspk.eu

datum: 10.11.2020

Souhlasné vyjádření k DÚR + DSP : „ II/235 Drahoňův Újezd průtah“

Správa a údržba silnic Plzeňského kraje obdržela dne 10.09.2020 Vaši žádost o vyjádření k projektové dokumentaci pro společné řízení s názvem „II/235 Drahoňův Újezd průtah“, ve které je navržena rekonstrukce silnice č. II/235 a č. III/23320 a směrová úprava křižovatky silnic č. II/235 x III/23320.

Jako majetkový správce nemovitostí, silnic č. II/235 na pozemku p.č. 689 a č. III/23320 na p.p.č. 670/1 v k.ú. Drahoňův Újezd s výše uvedenou projektovou dokumentací pro společné řízení **souhlasíme** a dále souhlasíme s realizací stavby za dodržení následujících podmínek:

- Stavba bude provedena dle předložené dokumentace, vypracované Janem Miškou s datem 04/2020.
- Veškeré případné změny stavby na pozemcích ve vlastnictví PK, oproti předložené PD, budou předem s námi projednány a až po jejich schválení případně realizovány
- Geometrický plán pro majetkoprávní vyrovnání bude odsouhlasen pracovníkem SÚSPK – paní Milenou Maškovou, tel.: 724 201 916; e-mail: milena.maskova@suspk.eu před zasláním k zápisu na KN.
- Stavba bude realizována jako společná investice se Správou a údržbou silnic Plzeňského kraje.

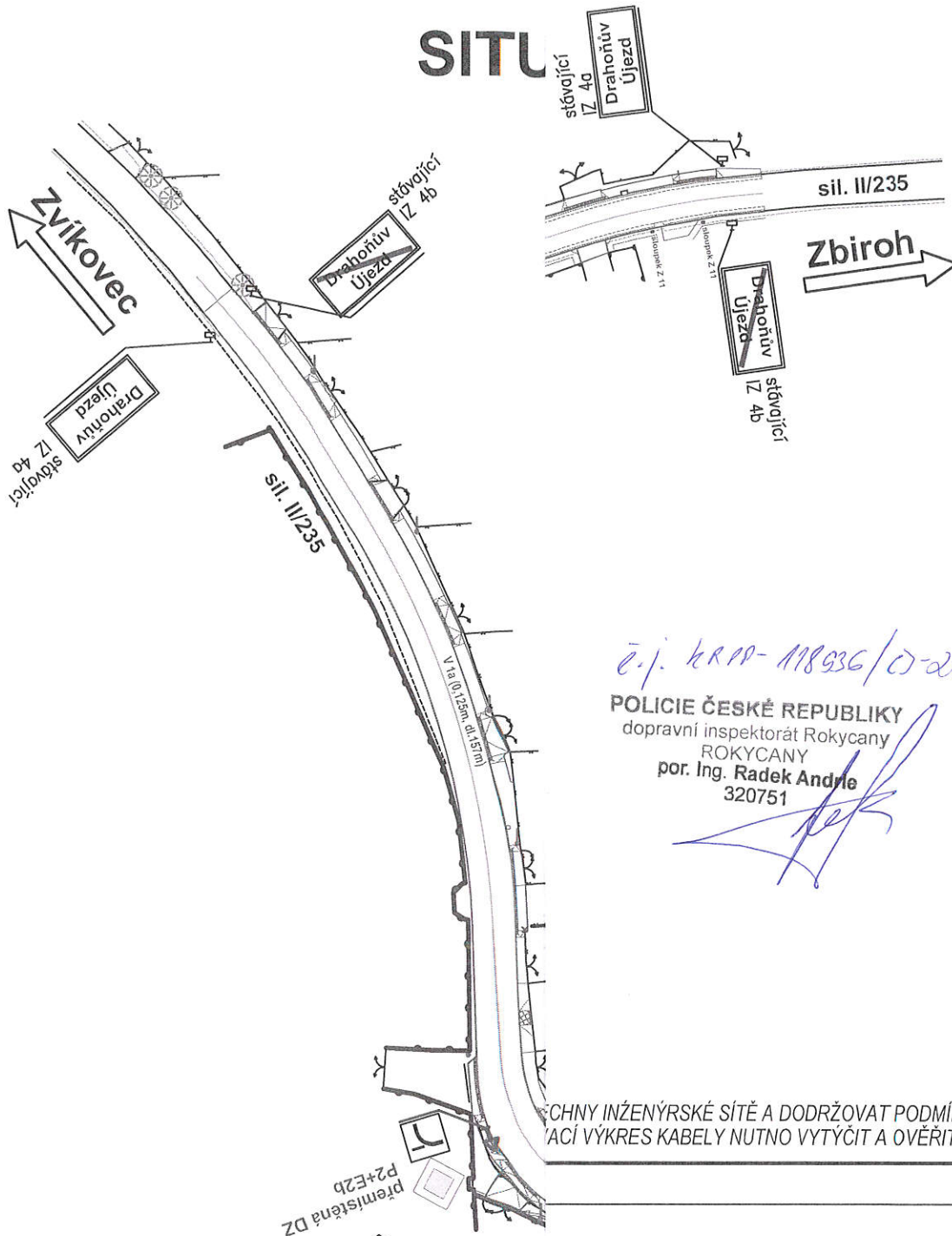
S pozdravem

Správa a údržba silnic
Plzeňského kraje,
příspěvková organizace
Koterovská 162, 326 00 Plzeň

Ing. Jana Mrázová

vedoucí technik přípravy a realizace staveb RO

SITL



č.j. KRPA-118936/CJ-2020-000806

POLICIE ČESKÉ REPUBLIKY
dopravní inspektorát Rokycany
ROKYCANY
por. Ing. Radek Andrej
320751

CHNY INŽENÝRSKÉ SÍTĚ A DODRŽOVAT PODMÍNKY JEJICH SPRÁVCŮ
ACÍ VÝKRES KABELY NUTNO VYTÝČIT A OVĚŘIT SONDAMI

přemístěná DZ
P2+E2b

RAJČNÍ
BĚKOUPEK
ZVÍKOVEC

přemístěná DZ
IS 3d

Vejvanov

sil. III/233

radle proti inženýrské
dopř. č. 800
dole vytyčen

1a v celé trase intravilánu obce (š. vozovky 6,0m)	Jan Miška
	Zprac.

OZHODNUTÍ+STAVEBNÍ POVOLENÍ

071
sil. II/235, sil. III/233 20
obec Drahoňův Újezd

SUDOP Project Plzeň a.s.
projekty, engineering, stavby

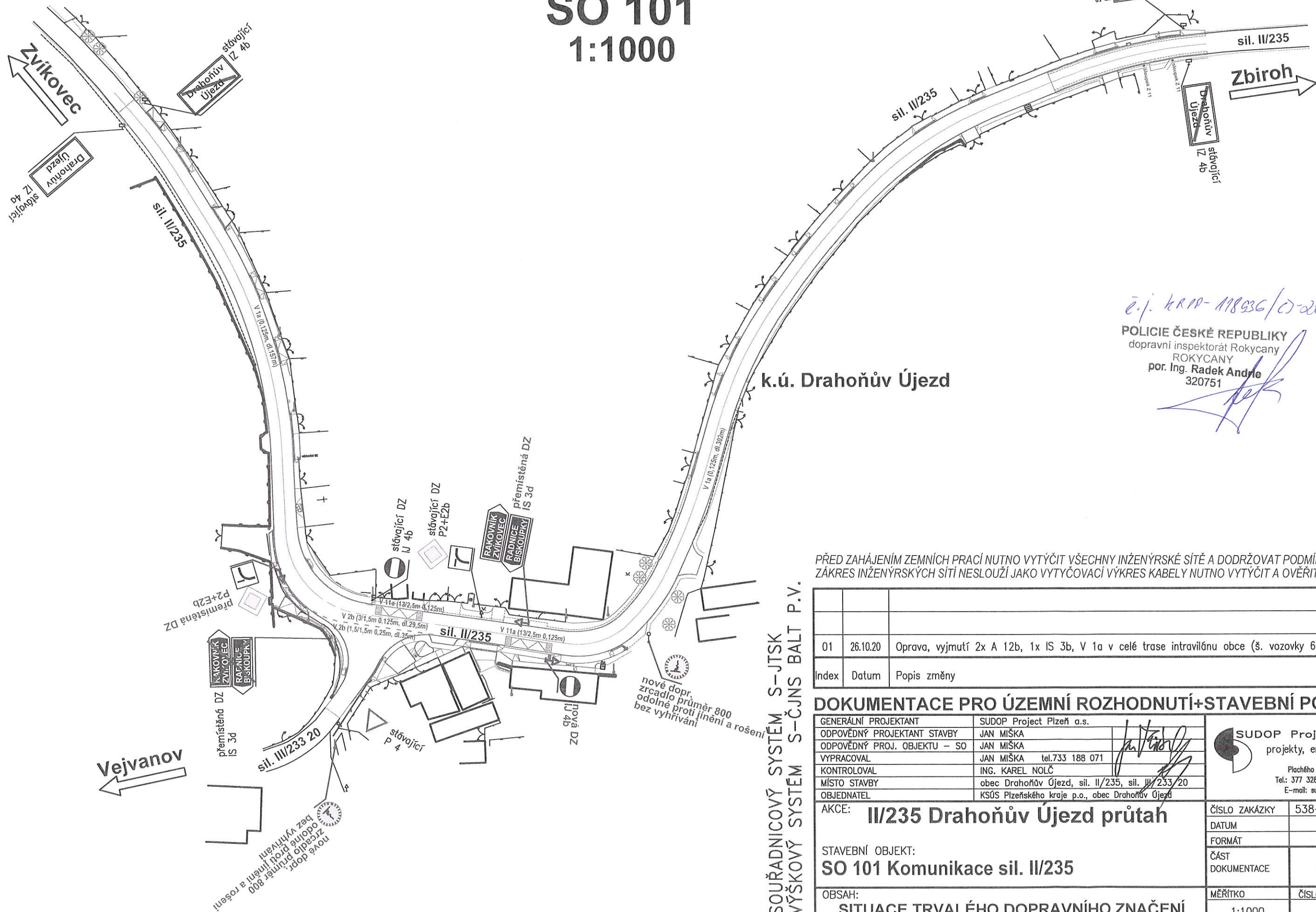
Plachého 35, 301 25 PLZEŇ
Tel: 377 328 108, Fax 377 328 107
E-mail: sudop@sudop-plzen.cz

průtah	ČÍSLO ZAKÁZKY	538-19-1, 608-20-1
	DATUM	4/2020
	FORMÁT	KOPIE Č.
	ČÁST DOKUMENTACE	D.1
HO ZNAČENÍ	MĚŘÍTKO	1:1000
	ČÍSLO VÝKRESU	7

SITUACE TRVALÉHO DOPRAVNÍHO ZNAČENÍ

SO 101

1:1000



SOUŘADNICOVÝ SYSTÉM S-JTSK
VÝŠKOVÝ SYSTÉM S-ČJNS BALT P.V.

k.ú. Drahoňův Újezd

č.j. KRPD-118936/07-2020-000806

POLICIE ČESKÉ REPUBLIKY
dopravní inspektorát Rokycany
ROKYCANY
por. Ing. Radek Andrej
320751

PŘED ZAHÁJENÍM ZEMNÍCH PRACÍ NUTNO VYTÝČIT VŠECHNY INŽENÝRSKÉ SÍTĚ A DODRŽOVAT PODMÍNKY JEJICH SPRÁVCŮ
ZÁKRES INŽENÝRSKÝCH SÍTÍ NESLOUŽÍ JAKO VYTÝČOVACÍ VÝKRES KABELY NUTNO VYTÝČIT A OVĚRIT SONDAMI

Index	Datum	Popis změny	Zprac.
01	26.10.20	Oprava, vyjmutí 2x A 12b, 1x IS 3b, V 1a v celé trase intravilánu obce (š. vozovky 6,0m)	Jan Miška

DOKUMENTACE PRO ÚZEMNÍ ROZHODNUTÍ+STAVEBNÍ POVOLENÍ

GENERÁLNÍ PROJEKTANT	SUDOP Project Plzeň a.s.			SUDOP Project Plzeň a.s. projekty, engineering, stavby	
ODPOVĚDNÝ PROJEKTANT STAVBY	JAN MIŠKA				
ODPOVĚDNÝ PROJ. OBJEKTU – SO	JAN MIŠKA				
VYPRACOVAL	JAN MIŠKA tel.733 188 071				
KONTROLOVAL	ING. KAREL NOLČ				
MÍSTO STAVBY	obec Drahoňův Újezd, sil. II/235, sil. III/233 20				
OBJEDNATEL	KSÚS Plzeňského kraje p.o., obec Drahoňův Újezd				
AKCE: II/235 Drahoňův Újezd průtah			ČÍSLO ZAKÁZKY	538-19-1, 608-20-1	
STAVEBNÍ OBJEKT: SO 101 Komunikace sil. II/235			DATUM	4/2020	
			FORMÁT	KOPIE Č.	
			ČÁST DOKUMENTACE	D.1	
OBSAH: SITUACE TRVALÉHO DOPRAVNÍHO ZNAČENÍ			MĚŘÍTKO	ČÍSLO VÝKRESU	
			1:1000	7	



MĚSTSKÝ ÚŘAD ROKYCANY

Odbor životního prostředí
Masarykovo náměstí 1
Střed
337 01 Rokycany

DOŠLO DNE:	
17-12-2020	
Čj.	Vyř.

SUDOP Project Plzeň, IČO: 45359148, Plachého 35, 301 00 Plzeň

Váš dopis ZN / ze dne

Naše značka
MeRo/5947-1/OŽP/20

Vyřizuje / linka
Ing. Vlach/250

V Rokycanech
16.12.2020

Sdělení

K Vaší žádosti doručené dne 15.12.2020 na Městský úřad Rokycany ve věci vydání souhlasu k odnětí zemědělské půdy ze zemědělského půdního fondu (dále jen „ZPF“) pro realizaci rekonstrukce silnice II/235 na pozemcích p.č. 48, 267/3 a 267/7 v k.ú. Drahoňův Újezd Vám sdělujeme, že k trvalému odnětí půdy ze ZPF podle § 9 odst. 2 písm. a) bodu 1 zákona č. 334/1992 Sb., o ochraně ZPF, ve znění pozdějších předpisů, **není třeba souhlasu** orgánu ochrany ZPF v zastavěném území pro stavbu včetně souvisejících zastavěných ploch o výměře do 25m².

Plocha k odnětí uvedená v žádosti je 20m², a proto splňuje podmínky výše citovaného ustanovení.

„otisk úředního razítka“

Ing. Ladislav Janík
vedoucí odboru životního prostředí

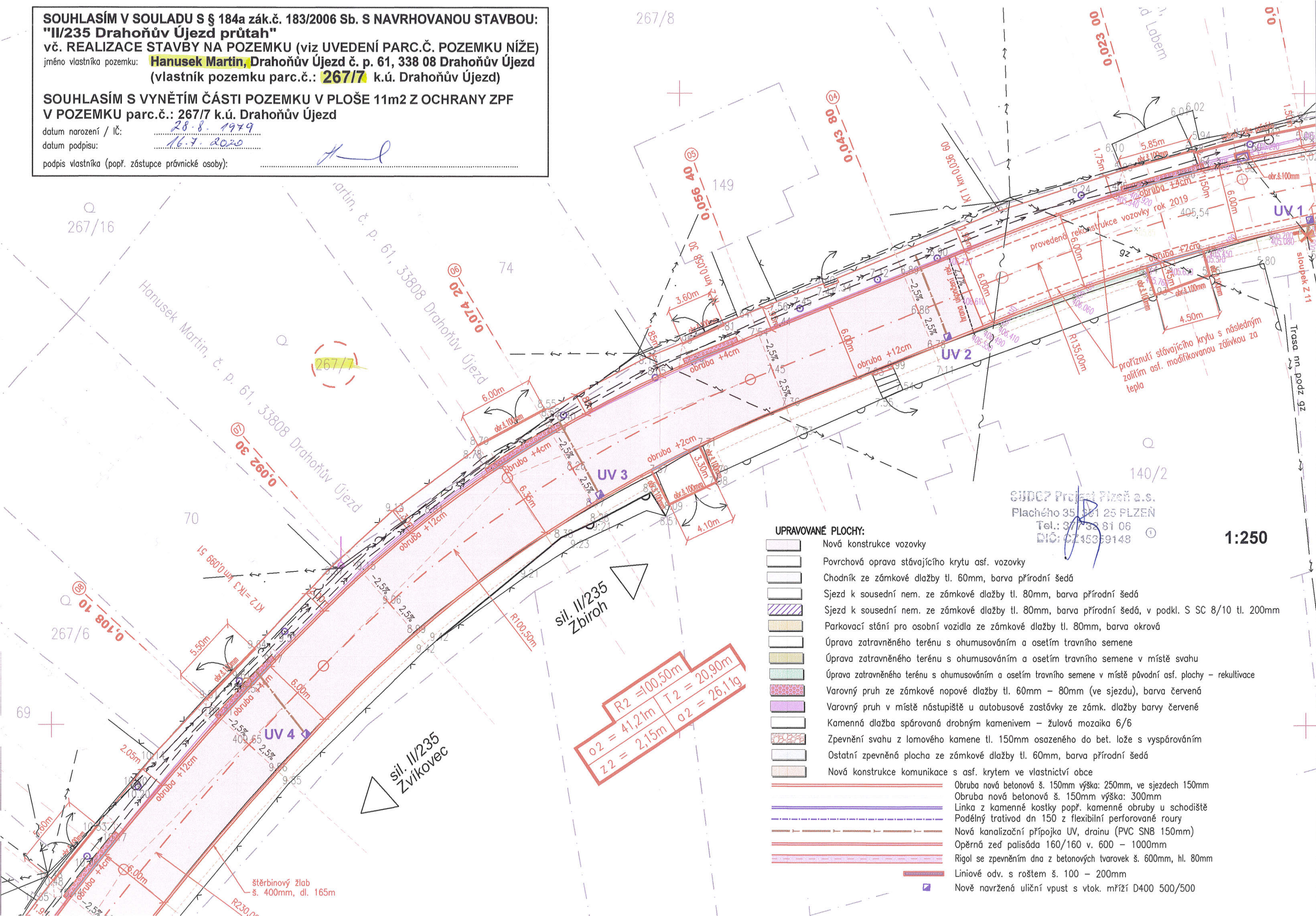
Na vědomí:

Městský úřad Zbiroh, oddělení výstavby a životního prostředí

jméno vlastníka pozemku: **Hanusek Martin, Drahoňův Újezd č. p. 61, 338 08 Drahoňův Újezd
(vlastník pozemku parc.č.: 267/7 k.ú. Drahoňův Újezd)**

datum podpisu: 16.7.2020

podpis vlastníka (popř. zástupce právnické osoby):



**SOUHLASÍM V SOULADU S § 184a zák.č. 183/2006 Sb. S NAVRHOVANOU STAVBOU:
"II/235 Drahoňův Újezd průtah"**

vč. REALIZACE STAVBY NA POZEMKU (viz UVEDENÍ PARC.Č. POZEMKU NÍŽE)

jméno vlastníka pozemku: **Kusá Zuzana**, Drahoňův Újezd č. p. 52, 338 08 Drahoňův Újezd
(vlastník pozemku parc.č.: **267/3** k.ú. Drahoňův Újezd)

**SOUHLASÍM S VYNĚTÍM ČÁSTI POZEMKU V PLOŠE 8m² Z OCHRANY ZPF
V POZEMKU parc.č.: 267/3 k.ú. Drahoňův Újezd**

datum narození / IČ: **25.6.1961**

datum podpisu: **10.12.2020**

podpis vlastníka (popř. zástupce právnické osoby):

Zuzana Kusá

267/12

267/4

67

Kusá Zuzana a Kusý Petr, č. p. 52, 33808 Drahoňův Újezd

Kusá Zuzana a Kusý Petr, č. p. 52, 33808 Drahoňův Újezd

Lisý Vladimír, č. p. 51, 33808 Drahoňův Újezd

66/2

66/1

Lisá Ilona, Lisý Václav, Lisá Ludmila, č. p. 65, 33808 Drahoňův Újezd

46/1

59

60

sil. II/235
Zbírň

sil. II/235
Zvíkovec

SUDOP Projekt Plzeň a.s.
Plachého 35, 301 25 PLZEŇ
Tel.: 377 32 81 06
DIČ: CZ45359148

1:250

UPRAVOVANÉ PLOCHY:

- Nová konstrukce vozovky
- Povrchová oprava stávajícího krytu asf. vozovky
- Chodník ze zámkové dlažby tl. 60mm, barva přírodní šedá
- Sjezd k sousední nem. ze zámkové dlažby tl. 80mm, barva přírodní šedá
- Sjezd k sousední nem. ze zámkové dlažby tl. 80mm, barva přírodní šedá, v podkl. S SC 8/10 tl. 200mm
- Parkovací stání pro osobní vozidla ze zámkové dlažby tl. 80mm, barva okrová
- Úprava zatravněného terénu s ohumusováním a osetím travního semene
- Úprava zatravněného terénu s ohumusováním a osetím travního semene v místě svahu
- Úprava zatravněného terénu s ohumusováním a osetím travního semene v místě původní asf. plochy – rekultivace
- Varovný pruh ze zámkové nopové dlažby tl. 60mm – 80mm (ve sjezdu), barva červená
- Varovný pruh v místě nástupiště u autobusové zastávky ze zámkové dlažby barvy červené
- Kamenná dlažba spárovaná drobným kamenivem – žulová mozaika 6/6
- Zpevnění svahu z lomového kamene tl. 150mm osazeného do bet. lože s vyspárováním
- Ostatní zpevněná plocha ze zámkové dlažby tl. 60mm, barva přírodní šedá
- Nová konstrukce komunikace s asf. krytem ve vlastnictví obce
- Obruba nová betonová š. 150mm výška: 250mm, ve sjezdech 150mm
- Obruba nová betonová š. 150mm výška: 300mm
- Linka z kamenné kostky popř. kamenné obruby u schodiště
- Podélný trativod dn 150 z flexibilní perforované roury
- Nová kanalizační přípojka UV, drainu (PVC SN8 150mm)
- Opěrná zeď palisáda 160/160 v. 600 – 1000mm
- Rigol se zpevněním dna z betonových tvarovek š. 600mm, hl. 80mm
- Liniové odv. s roštem š. 100 – 200mm
- Nově navržená uliční vpust s vtok. mříží D400 500/500

**SOUHLASÍM V SOULADU S § 184a zák.č. 183/2006 Sb. S NAVRHOVANOU STAVBOU:
"II/235 Drahoňův Újezd průtah"**

vč. REALIZACE STAVBY NA POZEMKU (viz UVEDENÍ PARC.Č. POZEMKU NÍŽE)

jméno vlastníka pozemku: **Kusý Petr, Drahoňův Újezd č. p. 52, 338 08 Drahoňův Újezd**
(vlastník pozemku parc.č.: **267/3** k.ú. Drahoňův Újezd)

**SOUHLASÍM S VYNĚTÍM ČÁSTI POZEMKU V PLOŠE 8m² Z OCHRANY ZPF
V POZEMKU parc.č.: 267/3 k.ú. Drahoňův Újezd**

datum narození / IČ: 02. 10. 1963

datum podpisu: 10. 12. 2020

podpis vlastníka (popř. zástupce právnické osoby):

267/12

267/4

67

Kusá Zuzana a Kusý Petr, č. p. 52, 33808 Drahoňův Újezd

Kusá Zuzana a Kusý Petr, č. p. 52, 33808 Drahoňův Újezd

Lisý Vladimír, č. p. 51, 33808 Drahoňův Újezd

66/2

66/1

Lisá Ilona, Lisý Václav, Lisá Ludmila, č. p. 65, 33808 Drahoňův Újezd

46/1

UPRAVOVANÉ PLOCHY:

- Nová konstrukce vozovky
- Povrchová oprava stávajícího krytu asf. vozovky
- Chodník ze zámkové dlažby tl. 60mm, barva přírodní šedá
- Sjezd k sousední nem. ze zámkové dlažby tl. 80mm, barva přírodní šedá
- Sjezd k sousední nem. ze zámkové dlažby tl. 80mm, barva přírodní šedá, v podkl. S SC 8/10 tl. 200mm
- Parkovací stání pro osobní vozidla ze zámkové dlažby tl. 80mm, barva okrová
- Úprava zatravněného terénu s ohumusováním a osetím travního semene
- Úprava zatravněného terénu s ohumusováním a osetím travního semene v místě svahu
- Úprava zatravněného terénu s ohumusováním a osetím travního semene v místě původní asf. plochy – rekultivace
- Varovný pruh ze zámkové kopové dlažby tl. 60mm – 80mm (ve sjezdu), barva červená
- Varovný pruh v místě nástupiště u autobusové zastávky ze zámkové dlažby barvy červené
- Kamenná dlažba spárovaná drobným kamenivem – žulová mozaika 6/6
- Zpevnění svahu z lomového kamene tl. 150mm osazeného do bet. lože s vyspárováním
- Ostatní zpevněná plocha ze zámkové dlažby tl. 60mm, barva přírodní šedá
- Nová konstrukce komunikace s asf. krytem ve vlastnictví obce
- Obruba nová betonová š. 150mm výška: 250mm, ve sjezdech 150mm
- Obruba nová betonová š. 150mm výška: 300mm
- Linka z kamenné kostky popř. kamenné obruby u schodiště
- Podélný trativod dn 150 z flexibilní perforované roury
- Nová kanalizační přípojka UV, drainu (PVC SN8 150mm)
- Opěrná zeď palisáda 160/160 v. 600 – 1000mm
- Rigol se zpevněním dna z betonových tvarovek š. 600mm, hl. 80mm
- Liniové odv. s roštem š. 100 – 200mm
- Nově navržená uliční vpust s vtok. mříží D400 500/500

1:250

SUDOP Project Plzeň a.s.
Plachého 85, 301 25 PLZEŇ
Tel.: 377 32 81 06
DIČ: CZ45359148

podpis vlastníka (popř. zástupce právnické osoby):

UPRAVOVANÉ PLOCHY:

- Nová konstrukce vozovky
- Povrchová oprava stávajícího krytu asf. vozovky
- Chodník ze zámkové dlažby tl. 60mm, barva přírodní šedá
- Sjezd k sousední nem. ze zámkové dlažby tl. 80mm, barva přírodní šedá
- Sjezd k sousední nem. ze zámkové dlažby tl. 80mm, barva přírodní šedá, v podkl. S SC 8/10 tl. 200mm
- Parkovací stání pro osobní vozidla ze zámkové dlažby tl. 80mm, barva okrová
- Úprava zatravněného terénu s ohumusováním a osetím travního semene
- Úprava zatravněného terénu s ohumusováním a osetím travního semene v místě svahu
- Úprava zatravněného terénu s ohumusováním a osetím travního semene v místě původní asf. plochy – rekultivace
- Varovný pruh ze zámkové dlažby tl. 60mm – 80mm (ve sjezdu), barva červená
- Varovný pruh v místě nástupiště u autobusové zastávky ze zámk. dlažby barvy červené
- Kamenná dlažba spárovaná drobným kamenivem – žulová mozaika 6/6
- Zpevnění svahu z lomového kamene tl. 150mm osazeného do bet. lože s vyspárováním
- Ostatní zpevněná plocha ze zámkové dlažby tl. 60mm, barva přírodní šedá
- Nová konstrukce komunikace s asf. krytem ve vlastnictví obce

1:250

SUDOP Projekt Plzeň a.s.
Plachého 35, 261 26 PLZEŇ
Tel.: 377 32 81 06
DIČ: CZ45389148

140/2

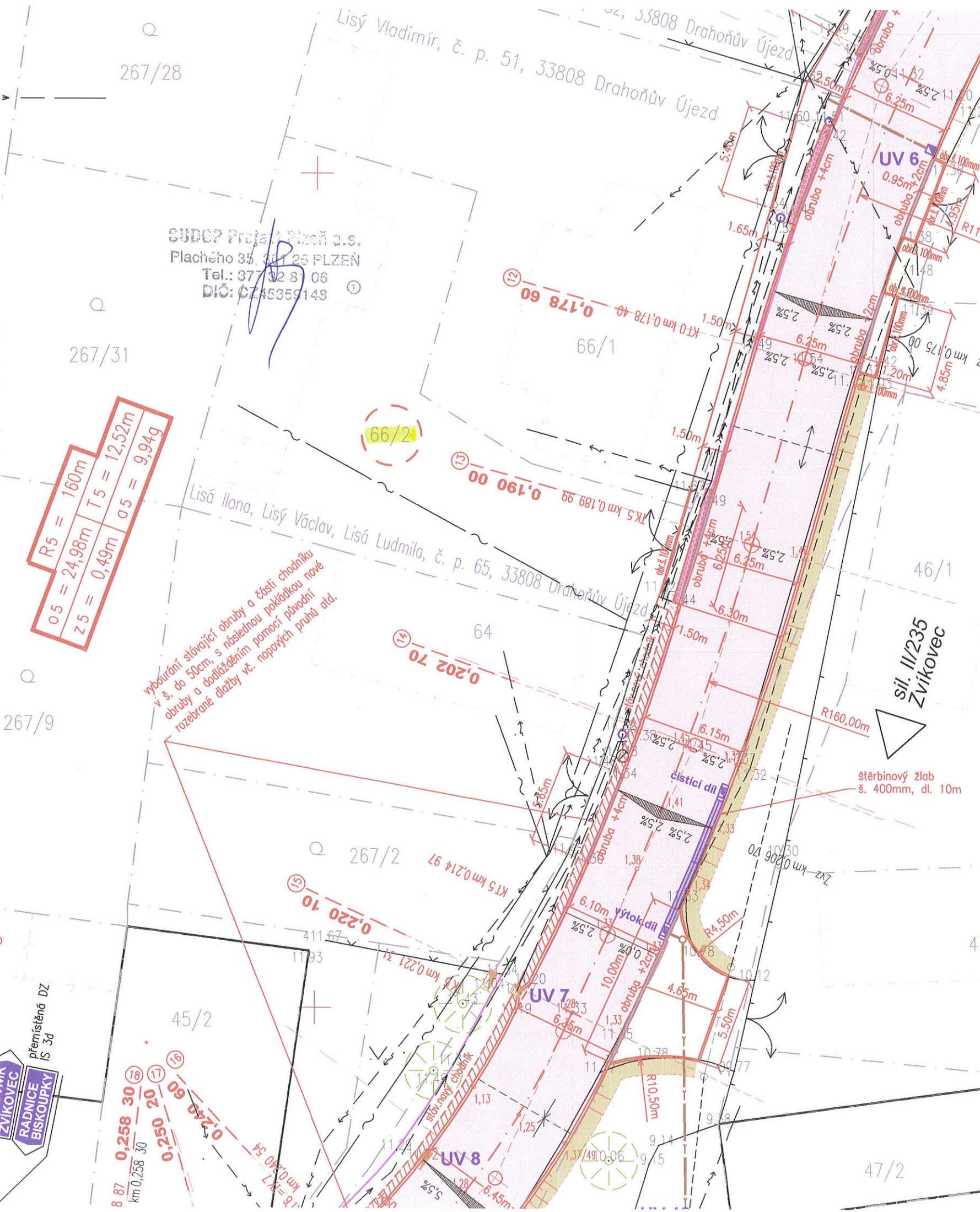
100,50m
1,21m
2,15m
T2 = 20,90m
a2 = 26,11g

SUDOP Projekt Plzeň a.s.
Plachého 35, 201 26 PLZEŇ
Tel.: 377 32 81 06
DIO: CZ45379148

1:250

UPRAVOVANÉ PLOCHY:

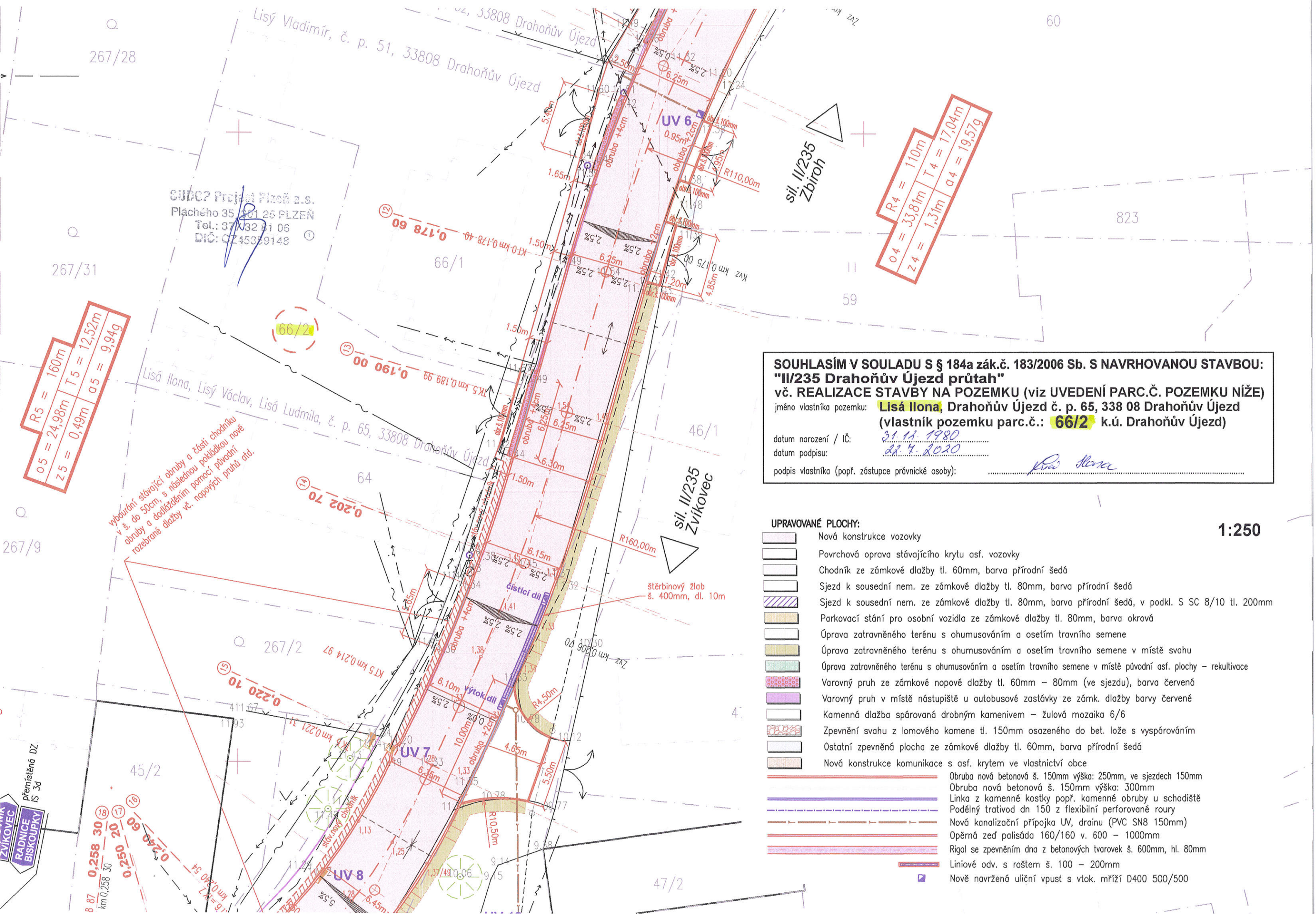
- | 1:250 | |
|-------|--|
| | Nová konstrukce vozovky |
| | Povrchová oprava stávajícího krytu asf. vozovky |
| | Chodník ze zámkové dlažby tl. 60mm, barva přírodní šedá |
| | Sjezd k sousední nem. ze zámkové dlažby tl. 80mm, barva přírodní šedá |
| | Sjezd k sousední nem. ze zámkové dlažby tl. 80mm, barva přírodní šedá, v podkl. S SC 8/10 tl. 200mm |
| | Parkovací stání pro osobní vozidla ze zámkové dlažby tl. 80mm, barva okrová |
| | Úprava zatravněného terénu s ohumusováním a osetím travního semene |
| | Úprava zatravněného terénu s ohumusováním a osetím travního semene v místě svahu |
| | Úprava zatravněného terénu s ohumusováním a osetím travního semene v místě původní asf. plochy – rekultivace |
| | Varovný pruh ze zámkové nopové dlažby tl. 60mm – 80mm (ve sjezdu), barva červená |
| | Varovný pruh v místě nástupiště u autobusové zastávky ze zámk. dlažby barvy červené |
| | Kamenná dlažba spárovaná drobným kamenivem – žulová mozaika 6/6 |
| | Zpevnění svahu z lomového kamene tl. 150mm osazeného do bet. lože s vyspárováním |
| | Ostatní zpevněná plocha ze zámkové dlažby tl. 60mm, barva přírodní šedá |
| | Nová konstrukce komunikace s asf. krytem ve vlastnictví obce |
| | Obruba nová betonová š. 150mm výška: 250mm, ve sjezdech 150mm |
| | Obruba nová betonová š. 150mm výška: 300mm |
| | Linka z kamenné kostky popř. kamenné obruby u schodiště |
| | Podélný trativod dn 150 z flexibilní perforované roury |
| | Nová kanalizační přípojka UV, drainu (PVC SN8 150mm) |
| | Opěrná zeď palisáda 160/160 v. 600 – 1000mm |
| | Rigol se zpevněním dna z betonových tvarovek š. 600mm, hl. 80mm |
| | Liniové odv. s roštem š. 100 – 200mm |
| | Nově navržená uliční vpust s vtok. mříží D400 500/500 |



SOUHLASÍM V SOULADU S § 184a zák.č. 183/2006 Sb. S NAVRHOVANOU STAVBOU:
"II/235 Drahoňův Újezd průtah"
vč. REALIZACE STAVBY NA POZEMKU (viz UVEDENÍ PARC.Č. POZEMKU NÍŽE)
jméno vlastníka pozemku: **Lisý Václav, Drahoňův Újezd č. p. 65, 338 08 Drahoňův Újezd**
(vlastník pozemku parc.č.: **66/2** k.ú. Drahoňův Újezd)
datum narození / IČ: **14.1978**
datum podpisu: **22.7.2020**
podpis vlastníka (popř. zástupce právnické osoby): *[Signature]*

- UPRAVOVANÉ PLOCHY:**
- Nová konstrukce vozovky
 - Povrchová oprava stávajícího krytu asf. vozovky
 - Chodník ze zámkové dlažby tl. 60mm, barva přírodní šedá
 - Sjezd k sousední nem. ze zámkové dlažby tl. 80mm, barva přírodní šedá
 - Sjezd k sousední nem. ze zámkové dlažby tl. 80mm, barva přírodní šedá, v podkl. S SC 8/10 tl. 200mm
 - Parkovací stání pro osobní vozidla ze zámkové dlažby tl. 80mm, barva okrová
 - Úprava zatravněného terénu s ohumusováním a osetím travního semene
 - Úprava zatravněného terénu s ohumusováním a osetím travního semene v místě svahu
 - Úprava zatravněného terénu s ohumusováním a osetím travního semene v místě původní asf. plochy - rekultivace
 - Varovný pruh ze zámkové nopové dlažby tl. 60mm - 80mm (ve sjezdu), barva červená
 - Varovný pruh v místě nástupiště u autobusové zastávky ze zámk. dlažby barvy červené
 - Kamenná dlažba spárovaná drobným kamenivem - žulová mozaika 6/6
 - Zpevnění svahu z lomového kamene tl. 150mm osazeného do bet. lože s vyspárováním
 - Ostatní zpevněná plocha ze zámkové dlažby tl. 60mm, barva přírodní šedá
 - Nová konstrukce komunikace s asf. krytem ve vlastnictví obce
 - Obruba nová betonová š. 150mm výška: 250mm, ve sjezdech 150mm
 - Obruba nová betonová š. 150mm výška: 300mm
 - Linka z kamenné kostky popř. kamenné obruby u schodiště
 - Podélný trativod dn 150 z flexibilní perforované roury
 - Nová kanalizační přípojka UV, drainu (PVC SN8 150mm)
 - Opěrná zeď palisáda 160/160 v. 600 - 1000mm
 - Rigol se zpevněním dna z betonových tvarovek š. 600mm, hl. 80mm
 - Liniové odv. s roštem š. 100 - 200mm
 - Nově navržená uliční vpust s vtok. mříží D400 500/500

1:250



ZVÍKOVEC
RADNICE BISKOUPKY
přemístěná DZ
IS 3d

SUDOP Projekt Plzeň a.s.
Plachého 35 301 25 PLZEŇ
Tel.: 377 32 81 06
DIČ: CZ45359148 ①

Technical drawing of a road cross-section. The road width is 6.25m with a 2.5% slope. The shoulder width is 1.5m. The curb height is 0.190m. The drawing includes dimensions and labels for the road and shoulder.

Labels: Lisá Ilona, Lisý Václav, Lisá Ludmila, č. p. 65, 33808 Dr. 46/1

vybourán stávající obruby a části chodníku
v š. do 50cm, s následnou pokládkou nové
obruby a dodržáním pomoci původní
rozebrané dlažby vč. novových pruhů atd.

**SOUHLASÍM V SOULADU S § 184a zák.č. 183/2006 Sb. S NAVRHOVANOU STAVBOU:
"II/235 Drahoňův Újezd průtah"**

























vč. REALIZACE STAVBY NA POZEMKU (viz UVEDENÍ PARC.Č. POZEMKU NÍŽE)
jméno vlastníka pozemku: Lisá Ludmila, Drahoňův Újezd č. p. 65, 338 08 Drahoňův Újezd
(vlastník pozemku parc.č.: 66/2 k.ú. Drahoňův Újezd)

datum narození / IČ: 7.8.1945

datum podpisu: 22.7.2020

podpis vlastníka (popř. zástupce právnické osoby): Lisa' Ludmíl

UPRAVOVANÉ PLOCHY:

- | | |
|---|--|
|  | Nová konstrukce vozovky |
|  | Povrchová oprava stávajícího krytu asf. vozovky |
|  | Chodník ze zámkové dlažby tl. 60mm, barva přírodní šedá |
|  | Sjezd k sousední nem. ze zámkové dlažby tl. 80mm, barva přírodní šedá |
|  | Sjezd k sousední nem. ze zámkové dlažby tl. 80mm, barva přírodní šedá, v podkl. S SC 8/10 tl. 200mm |
|  | Parkovací stání pro osobní vozidla ze zámkové dlažby tl. 80mm, barva okrová |
|  | Úprava zatravněného terénu s ohumusováním a osetím travního semene |
|  | Úprava zatravněného terénu s ohumusováním a osetím travního semene v místě svahu |
|  | Úprava zatravněného terénu s ohumusováním a osetím travního semene v místě původní asf. plochy – rekultivace |
|  | Varovný pruh ze zámkové nopové dlažby tl. 60mm – 80mm (ve sjezdu), barva červená |
|  | Varovný pruh v místě nástupiště u autobusové zastávky ze zámkové dlažby barvy červené |
|  | Kamenná dlažba spárovaná drobným kamenivem – žulová mozaika 6/6 |
|  | Zpevnění svahu z lomového kamene tl. 150mm osazeného do bet. lože s vyspárováním |
|  | Ostatní zpevněná plocha ze zámkové dlažby tl. 60mm, barva přírodní šedá |
|  | Nová konstrukce komunikace s asf. krytem ve vlastnictví obce |
|  | Obruba nová betonová š. 150mm výška: 250mm, ve sjezdech 150mm |
|  | Obruba nová betonová š. 150mm výška: 300mm |
|  | Linka z kamenné kostky popř. kamenné obruby u schodiště |
|  | Podélný trativod dn 150 z flexibilní perforované roury |
|  | Nová kanalizační přípojka UV, drainu (PVC SN8 150mm) |
|  | Opěrná zeď palisáda 160/160 v. 600 – 1000mm |
|  | Rigol se zpevněním dna z betonových tvarovek š. 600mm, hl. 80mm |
|  | Liniové odv. s roštem š. 100 – 200mm |
|  | Nově navržená uliční vpust s vtok. mříží D400 500/500 |

1:250

podpis vlastníka (popř. zástupce právnické osoby):

$0g = 33,34m$
 $2g = 7,24m$
 $Rg = 24m$
 $Tg = 19,99m$
 $ag = 88,44g$

SOUHLASÍM V SOULADU S § 184a zák.č. 183/2006 Sb. S NAVRHOVANOU STAVBOU:
"II/235 Drahoňův Újezd průtah"

vč. REALIZACE STAVBY NA POZEMKU (viz UVEDENÍ PARC.Č. POZEMKU NÍŽE)

jméno vlastníka pozemku: **Pípal Petr Ing., Cihelní 158, Hudcov, 41501 Teplice**

(vlastník pozemku parc.č.: **st. 33** k.ú. Drahoňův Újezd)

datum narození / IČ: **16.1.1971**

























datum podpisu: **7.12.2020**

podpis vlastníka (popř. zástupce právnické osoby):

P. Pípal

SJM Pípal Petr Ing. a Pípalová Michaela,
Pípal Petr Ing., Cihelní 158, Hudcov, 41501 Teplice
Pípalová Michaela, Jiřího Jandy 842/1a, Troja, 17100 Praha 7

UPRAVOVANÉ PLOCHY:

-  Nová konstrukce vozovky
-  Povrchová oprava stávajícího krytu asf. vozovky
-  Chodník ze zámkové dlažby tl. 60mm, barva přírodní šedá
-  Sjezd k sousední nem. ze zámkové dlažby tl. 80mm, barva přírodní šedá
-  Sjezd k sousední nem. ze zámkové dlažby tl. 80mm, barva přírodní šedá, v podkl. S SC 8/10 tl. 200mm
-  Parkovací stání pro osobní vozidla ze zámkové dlažby tl. 80mm, barva okrová
-  Úprava zatravněného terénu s ohumusováním a osetím travního semene
-  Úprava zatravněného terénu s ohumusováním a osetím travního semene v místě svahu
-  Úprava zatravněného terénu s ohumusováním a osetím travního semene v místě původní asf. plochy - rekultivace
-  Varovný pruh ze zámkové dlažby tl. 60mm - 80mm (ve sjezdu), barva červená
-  Varovný pruh v místě nástupiště u autobusové zastávky ze zámk. dlažby barvy červené
-  Kamenná dlažba spárovaná drobným kamenivem - žulová mozaika 6/6
-  Zpevnění svahu z lomového kamene tl. 150mm osazeného do bet. lože s vyspárováním
-  Ostatní zpevněná plocha ze zámkové dlažby tl. 60mm, barva přírodní šedá
-  Nová konstrukce komunikace s asf. krytem ve vlastnictví obce
-  Obruba nová betonová š. 150mm výška: 250mm, ve sjezdech 150mm
-  Obruba nová betonová š. 150mm výška: 300mm
-  Linka z kamenné kostky popř. kamenné obruby u schodiště
-  Podélný trativod dn 150 z flexibilní perforované roury
-  Nová kanalizační přípojka UV, drainu (PVC SN8 150mm)
-  Opěrná zeď palisáda 160/160 v. 600 - 1000mm
-  Rigol se zpevněním dna z betonových tvarovek š. 600mm, hl. 80mm
-  Liniové odv. s roštem š. 100 - 200mm
-  Nově navržená uliční vpust s vtok. mříží D400 500/500

1:250

Drahoňův Újezd

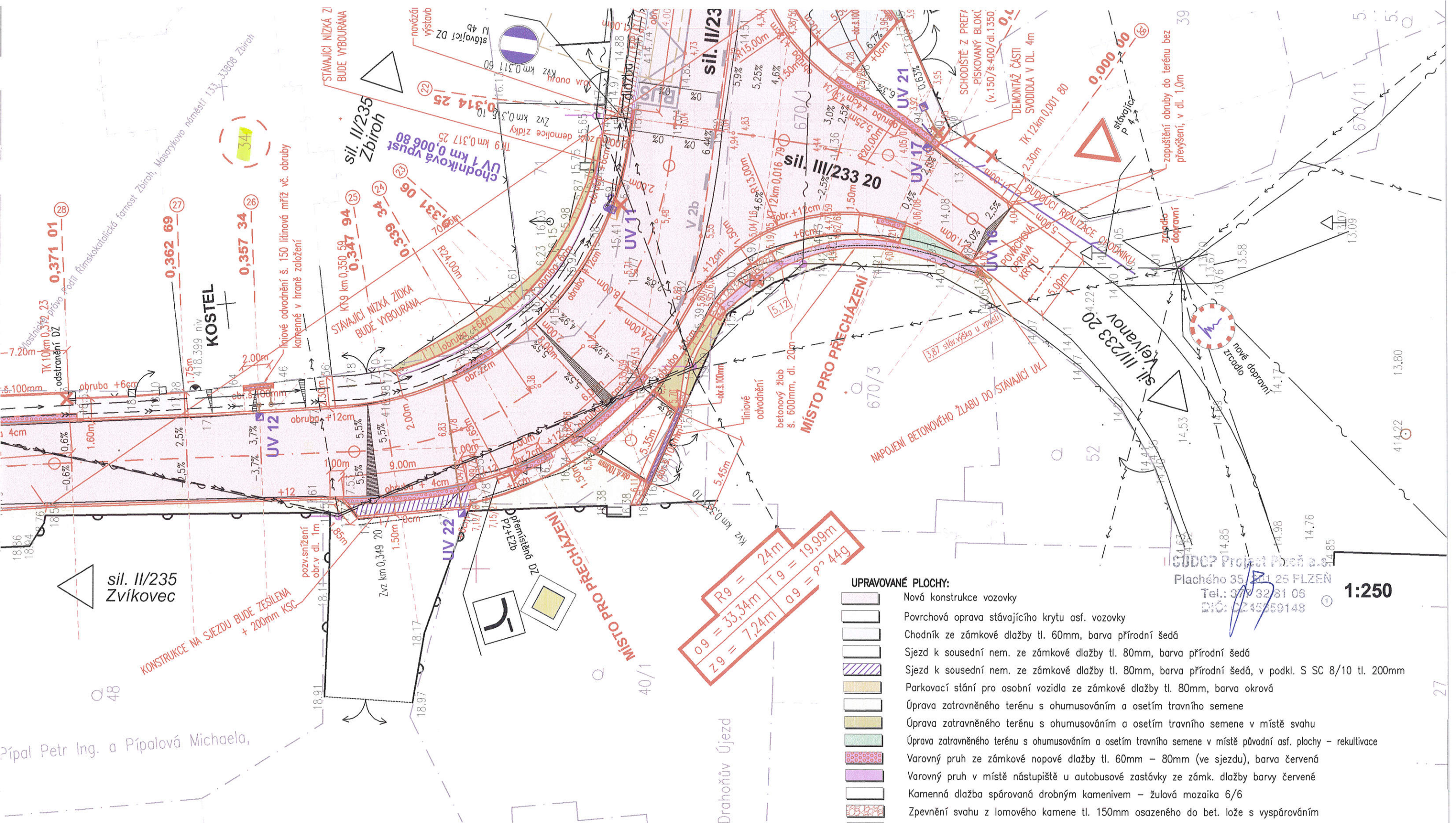
SUDOP Projekt Plzeň a.s.
Plachého 35, 321 25 PLZEŇ
Tel.: 377 32 31 06
DIČ: CZ46359148

R9 = 24m
T9 = 19,99m
o9 = 88,44g
z9 = 7,24m
o9 = 33,34m

MÍSTO PRO PŘECHÁZENÍ

MÍSTO PRO PŘECHÁZENÍ

sil. II/233 20

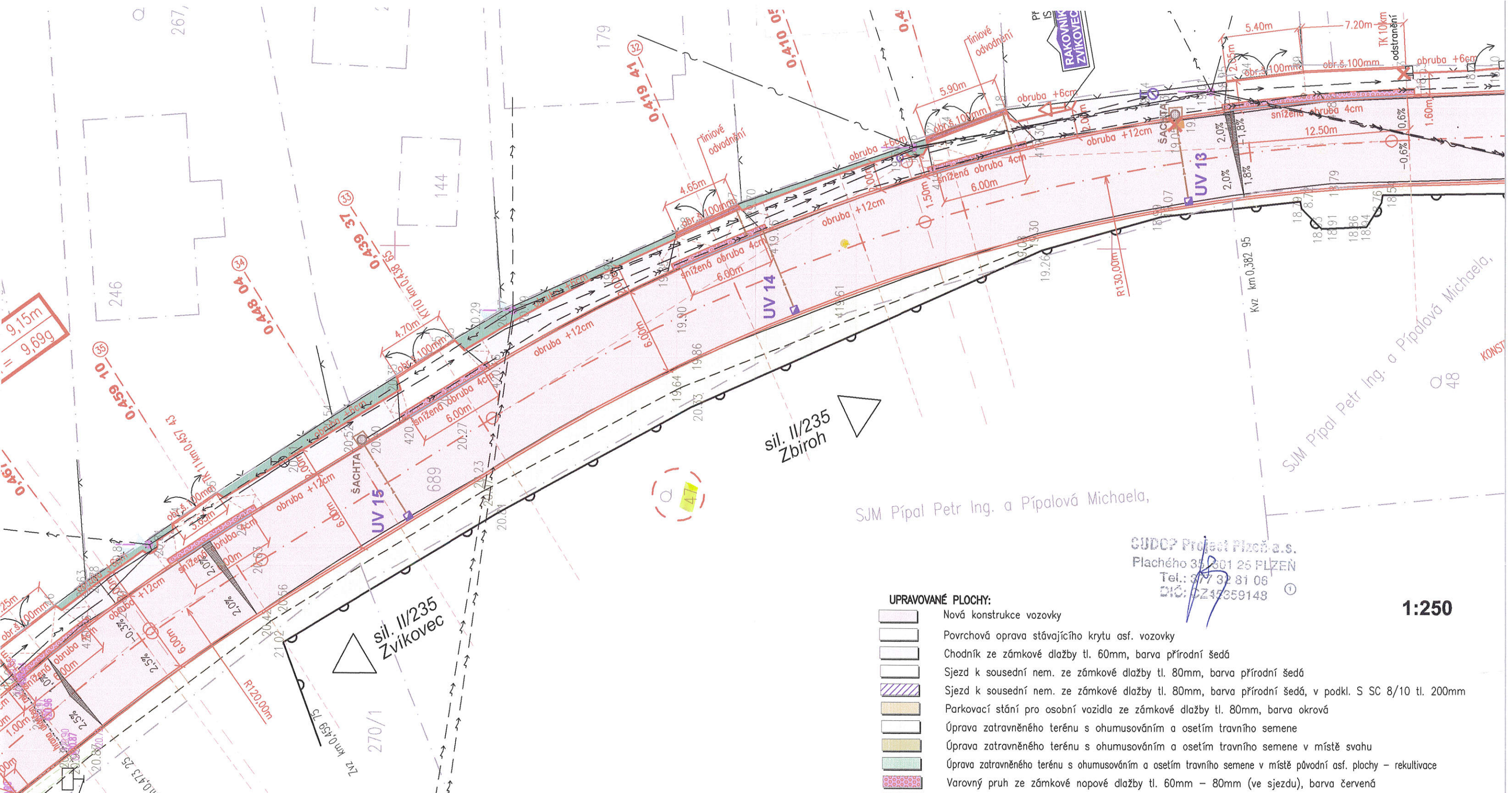


SOUHLASÍM V SOULADU S § 184a zák.č. 183/2006 Sb. S NAVRHOVANOU STAVBOU:
"II/235 Drahoňův Újezd průtah"
vč. REALIZACE STAVBY NA POZEMKU (viz UVEDENÍ PARC.Č. POZEMKU NÍŽE)
jméno vlastníka pozemku: **Římskokatolická farnost Zbiroh, Masarykovo náměstí 133, 33808 Zbiroh**
(vlastník pozemku parc.č.: **st. 34** k.ú. Drahoňův Újezd)

datum narození / IČ: Římskokatolická farnost Zbiroh
datum podpisu: Masarykovo nám. 133
..... 338 08 Zbiroh
podpis vlastníka (popř. zástupce právnické osoby): Tel.: 371 785 413, IČ: 48360792

- UPRAVOVANÉ PLOCHY:**
- Nová konstrukce vozovky
 - Povrchová oprava stávajícího krytu asf. vozovky
 - Chodník ze zámkové dlažby tl. 60mm, barva přírodní šedá
 - Sjezd k sousední nem. ze zámkové dlažby tl. 80mm, barva přírodní šedá
 - Sjezd k sousední nem. ze zámkové dlažby tl. 80mm, barva přírodní šedá, v podkl. S SC 8/10 tl. 200mm
 - Parkovací stání pro osobní vozidla ze zámkové dlažby tl. 80mm, barva okrová
 - Úprava zatravněného terénu s ohumusováním a osetím travního semene
 - Úprava zatravněného terénu s ohumusováním a osetím travního semene v místě svahu
 - Úprava zatravněného terénu s ohumusováním a osetím travního semene v místě původní asf. plochy - rekultivace
 - Varovný pruh ze zámkové dlažby tl. 60mm - 80mm (ve sjezdu), barva červená
 - Varovný pruh v místě nástupiště u autobusové zastávky ze zámk. dlažby barvy červené
 - Kamenná dlažba spárovaná drobným kamenivem - žulová mozaika 6/6
 - Zpevnění svahu z lomového kamene tl. 150mm osazeného do bet. lože s vyspárováním
 - Ostatní zpevněná plocha ze zámkové dlažby tl. 60mm, barva přírodní šedá
 - Nová konstrukce komunikace s asf. krytem ve vlastnictví obce
 - Obruba nová betonová š. 150mm výška: 250mm, ve sjezdech 150mm
 - Obruba nová betonová š. 150mm výška: 300mm
 - Linka z kamenné kostky popř. kamenné obruby u schodiště
 - Podélný trativod dn 150 z flexibilní perforované roury
 - Nová kanalizační přípojka UV, drainu (PVC SN8 150mm)
 - Opěrná zeď palisáda 160/160 v. 600 - 1000mm
 - Rigol se zpevněním dna z betonových tvarovek š. 600mm, hl. 80mm
 - Liniové odv. s roštem š. 100 - 200mm
 - Nově navržená uliční vpust s vtok. mříží D400 500/500

1:250



**SOUHLASÍM V SOULADU S § 184a zák.č. 183/2006 Sb. S NAVRHOVANOU STAVBOU:
"II/235 Drahoňův Újezd průtah"**

vč. REALIZACE STAVBY NA POZEMKU (viz UVEDENÍ PARC.Č. POZEMKU NÍŽE)

jméno vlastníka pozemku: **Pípalová Michaela, Jiřího Jandy 842/1a, Troja, 17100 Praha 7**

(vlastník pozemku parc.č.: **47** k.ú. Drahoňův Újezd)

**SOUHLASÍM S VYNĚTÍM ČÁSTI POZEMKU V PLOŠE 31m² Z OCHRANY ZPF
V POZEMKU parc.č.: 47 k.ú. Drahoňův Újezd**

datum narození / IČ: **1.12.2020**

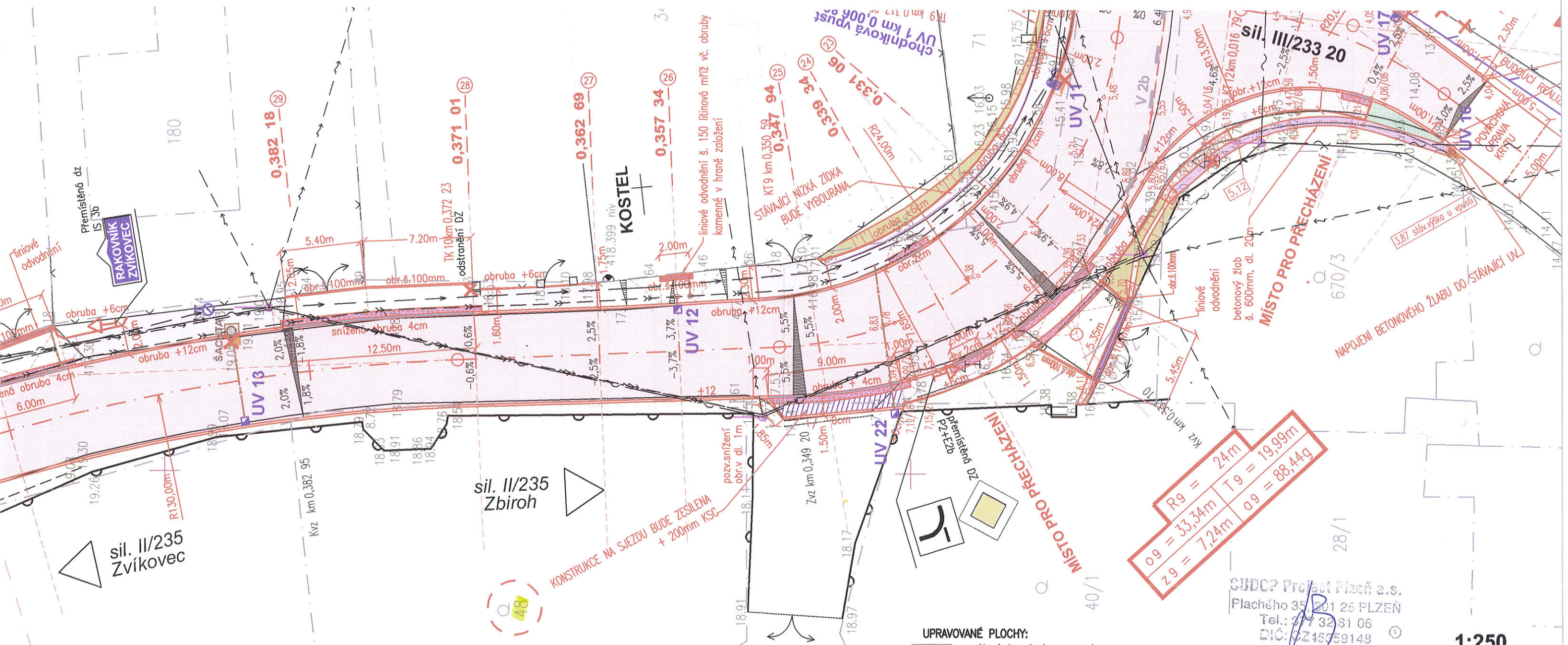
datum podpisu: **1.12.2020**

podpis vlastníka (popř. zástupce právnické osoby): **Pípal**

UPRAVOVANÉ PLOCHY:

- Nová konstrukce vozovky
- Povrchová oprava stávajícího krytu asf. vozovky
- Chodník ze zámkové dlažby tl. 60mm, barva přírodní šedá
- Sjezd k sousední nem. ze zámkové dlažby tl. 80mm, barva přírodní šedá
- Sjezd k sousední nem. ze zámkové dlažby tl. 80mm, barva přírodní šedá, v podkl. S SC 8/10 tl. 200mm
- Parkovací stání pro osobní vozidla ze zámkové dlažby tl. 80mm, barva okrová
- Úprava zatravněného terénu s ohumusováním a osetím travního semene
- Úprava zatravněného terénu s ohumusováním a osetím travního semene v místě svahu
- Úprava zatravněného terénu s ohumusováním a osetím travního semene v místě původní asf. plochy – rekultivace
- Varovný pruh ze zámkové dopravní dlažby tl. 60mm – 80mm (ve sjezdu), barva červená
- Varovný pruh v místě nástupiště u autobusové zastávky ze zámk. dlažby barvy červené
- Kamenná dlažba spárovaná drobným kamenivem – žulová mozaika 6/6
- Zpevnění svahu z lomového kamene tl. 150mm osazeného do bet. lože s vyspárováním
- Ostatní zpevněná plocha ze zámkové dlažby tl. 60mm, barva přírodní šedá
- Nová konstrukce komunikace s asf. krytem ve vlastnictví obce
- Obruba nová betonová š. 150mm výška: 250mm, ve sjezdech 150mm
- Obruba nová betonová š. 150mm výška: 300mm
- Linka z kamenné kostky popř. kamenné obruby u schodiště
- Podélný trativod dn 150 z flexibilní perforované roury
- Nová kanalizační přípojka UV, drainu (PVC SN8 150mm)
- Opěrná zeď palisáda 160/160 v. 600 – 1000mm
- Rigol se zpevněním dna z betonových tvarovek š. 600mm, hl. 80mm
- Liniové odv. s roštem š. 100 – 200mm
- Nově navržená uliční vpust s vtok. mříží D400 500/500

1:250



SOUHLASÍM V SOULADU S § 184a zák.č. 183/2006 Sb. S NAVRHOVANOU STAVBOU:
"II/235 Drahoňův Újezd průtah"
vč. REALIZACE STAVBY NA POZEMKU (viz UVEDENÍ PARC.Č. POZEMKU NÍŽE)
jméno vlastníka pozemku: **Pípal Petr Ing., Cihelní 158, Hudcov, 41501 Teplice**
(vlastník pozemku parc.č.: **48** k.ú. Drahoňův Újezd)

SOUHLASÍM S VYNĚTÍM ČÁSTI POZEMKU V PLOŠE 26m² Z OCHRANY ZPF
V POZEMKU parc.č.: 48 k.ú. Drahoňův Újezd

datum narození / IČ:






















datum podpisu:

podpis vlastníka (popř. zástupce právnické osoby):

7.12.2020

P. R.

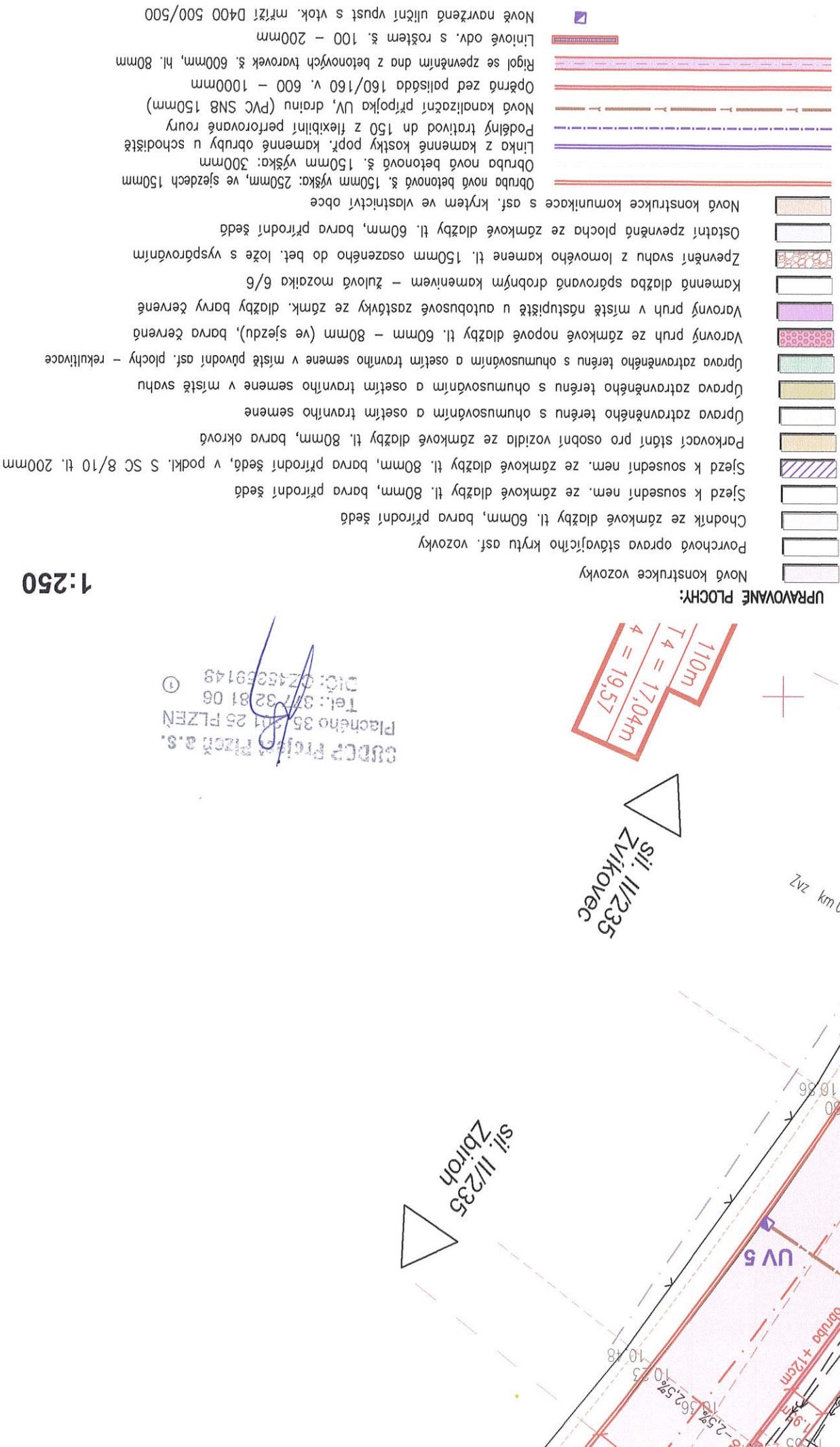
UPRAVOVANÉ PLOCHY:

-  Nová konstrukce vozovky
-  Povrchová oprava stávajícího krytu asf. vozovky
-  Chodník ze zámkové dlažby tl. 60mm, barva přírodní šedá
-  Sjezd k sousední nem. ze zámkové dlažby tl. 80mm, barva přírodní šedá
-  Sjezd k sousední nem. ze zámkové dlažby tl. 80mm, barva přírodní šedá, v podkl. S SC 8/10 tl. 200mm
-  Parkovací stání pro osobní vozidla ze zámkové dlažby tl. 80mm, barva okrová
-  Úprava zatravněného terénu s ohumusováním a osetím travního semene
-  Úprava zatravněného terénu s ohumusováním a osetím travního semene v místě svahu
-  Úprava zatravněného terénu s ohumusováním a osetím travního semene v místě původní asf. plochy – rekultivace
-  Varovný pruh ze zámkové dlažby tl. 60mm – 80mm (ve sjezdu), barva červená
-  Varovný pruh v místě nástupiště u autobusové zastávky ze zámk. dlažby barvy červené
-  Kamenná dlažba spárovaná drobným kamenivem – žulová mozaika 6/6
-  Zpevnění svahu z lomového kamene tl. 150mm osazeného do bet. lože s vyspárováním
-  Ostatní zpevněná plocha ze zámkové dlažby tl. 60mm, barva přírodní šedá
-  Nová konstrukce komunikace s asf. krytem ve vlastnictví obce
-  Obruba nová betonová š. 150mm výška: 250mm, ve sjezdech 150mm
-  Obruba nová betonová š. 150mm výška: 300mm
-  Linka z kamenné kostky popř. kamenné obruby u schodiště
-  Podélný trativod dn 150 z flexibilní perforované roury
-  Nová kanalizační přípojka UV, drainu (PVC SN8 150mm)
-  Opěrná zeď palisáda 160/160 v. 600 – 1000mm
- Rigol se zpevněním dna z betonových tvarovek š. 600mm, hl. 80mm
- Liniové odv. s roštem š. 100 – 200mm
- Nově navržená uliční vpust s vtok. mříží D400 500/500

SIJDC? Projekt Plzeň a.s.
Plachého 35, 261 26 PLZEŇ
Tel.: 377 32 81 06
DIČ: CZ45959149

1:250

SOUHLASÍM V SOULADU S § 184a zák.č. 183/2006 Sb. S NAVRHOVANOU STAVBOU:
"II/235 Drahoňův Újezd průtah"
vč. REALIZACE STAVBY NA POZEMKU (viz UVEDENÍ PARC.Č. POZEMKU NIŽE)
Lisy Vladimír, č. p. 51, 33808 Drahoňův Újezd
(vlastník pozemku parc.č.: 66/1 k.ú. Drahoňův Újezd)
Jméno vlastníka pozemku: _____
datum narození / ič: _____
datum podpisu: _____
podpis vlastníka (popř. zástupce právnické osoby): _____



1:250

ČUDCP Projekt Písek a.s.
Piačného 35, 201 25 PLZEN
Tel: 377 32 81 06
DIČ: CZ46369148 ①

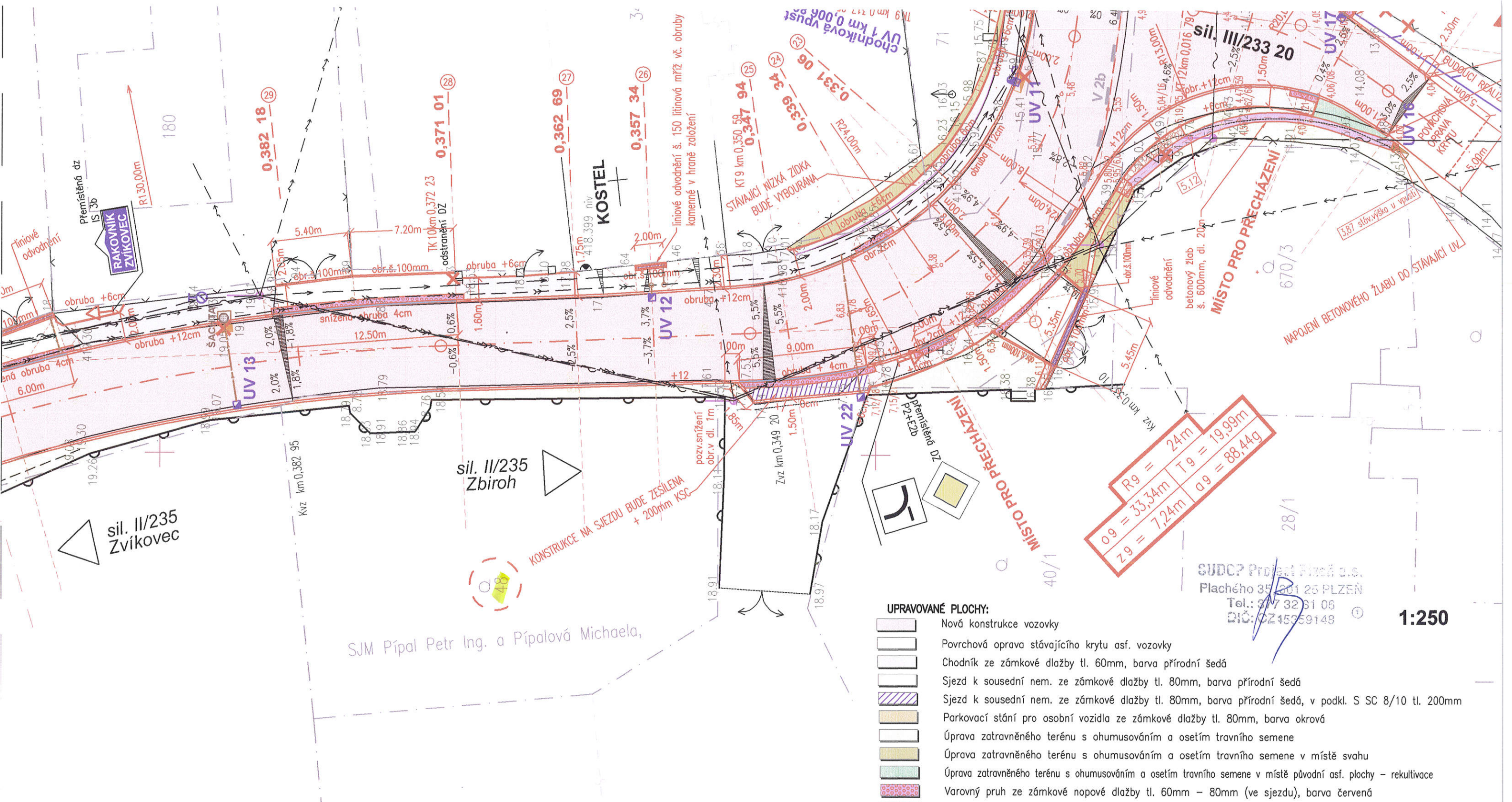
110m
T4 = 17,04m
4 = 19,57

sil. II/235
Zvíkovec

sil. II/235
Zbírň

Wydání stávající obruby a části chodníku
v š. do 50cm, s následnou pokládkou nové
rozestavěné dlažby vč. napoych pruhů atd.

25 = 0,49m
T5 = 12,52m
q5 = 9,94g



SOUHLASÍM V SOULADU S § 184a zák.č. 183/2006 Sb. S NAVRHOVANOU STAVBOU:
"II/235 Drahoňův Újezd průtah"
vč. REALIZACE STAVBY NA POZEMKU (viz UVEDENÍ PARC.Č. POZEMKU NÍŽE)
jméno vlastníka pozemku: **Pípalová Michaela, Jiřího Jandy 842/1a, Troja, 17100 Praha 7**
(vlastník pozemku parc.č.: **48** k.ú. Drahoňův Újezd)

SOUHLASÍM S VYNĚTÍM ČÁSTI POZEMKU V PLOŠE 26m² Z OCHRANY ZPF
V POZEMKU parc.č.: 48 k.ú. Drahoňův Újezd

datum narození / IČ: **7.12.2020**
datum podpisu: **7.12.2020**
podpis vlastníka (popř. zástupce právnické osoby): **Pípal Petr**

- UPRAVOVANÉ PLOCHY:**
- Nová konstrukce vozovky
 - Povrchová oprava stávajícího krytu asf. vozovky
 - Chodník ze zámkové dlažby tl. 60mm, barva přírodní šedá
 - Sjezd k sousední nem. ze zámkové dlažby tl. 80mm, barva přírodní šedá
 - Sjezd k sousední nem. ze zámkové dlažby tl. 80mm, barva přírodní šedá, v podkl. S SC 8/10 tl. 200mm
 - Parkovací stání pro osobní vozidla ze zámkové dlažby tl. 80mm, barva okrová
 - Úprava zatravněného terénu s ohumusováním a osetím travního semene
 - Úprava zatravněného terénu s ohumusováním a osetím travního semene v místě svahu
 - Úprava zatravněného terénu s ohumusováním a osetím travního semene v místě původní asf. plochy – rekultivace
 - Varovný pruh ze zámkové dlažby tl. 60mm – 80mm (ve sjezdu), barva červená
 - Varovný pruh v místě nástupiště u autobusové zastávky ze zámk. dlažby barvy červené
 - Kamenná dlažba spárovaná drobným kamenivem – žulová mozaika 6/6
 - Zpevnění svahu z lomového kamene tl. 150mm osazeného do bet. lože s vyspárováním
 - Ostatní zpevněná plocha ze zámkové dlažby tl. 60mm, barva přírodní šedá
 - Nová konstrukce komunikace s asf. krytem ve vlastnictví obce
 - Obruba nová betonová š. 150mm výška: 250mm, ve sjezdech 150mm
 - Obruba nová betonová š. 150mm výška: 300mm
 - Linka z kamenné kostky popř. kamenné obruby u schodiště
 - Podélný trativod dn 150 z flexibilní perforované roury
 - Nová kanalizační přípojka UV, drainu (PVC SN8 150mm)
 - Opěrná zeď palisáda 160/160 v. 600 – 1000mm
 - Rigol se zpevněním dna z betonových tvarovek š. 600mm, hl. 80mm
 - Liniové odv. s roštem š. 100 – 200mm
 - Nově navržená uliční vpust s vtok. mříží D400 500/500

SUDCZ Projekt Plzeň a.s.
Plachého 35, 301 26 PLZEŇ
Tel.: 377 32 31 06
DIČ: CZ45959148

1:250

SOUHLASÍM V SOULADU S § 184a zák.č. 183/2006 Sb. S NAVRHOVANOU STAVBOU:

"II/235 Drahoňův Újezd průtah"

vč. REALIZACE STAVBY NA POZEMKU (viz UVEDENÍ PARC.Č. POZEMKU NÍŽE)

jméno vlastníka pozemku: Kusá Zuzana, Drahoňův Újezd č. p. 52, 338 08 Drahoňův Újezd
(vlastník pozemku parc.č.: st. 67 k.ú. Drahoňův Újezd)

datum narození / IČ: 25.6.1961

datum podpisu: 25.1.2021

podpis vlastníka (popř. zástupce právnické osoby):

Kusá Zuzana

267/12

267/4

67

267/3

0,160 40

Kusá Zuzana a Kusý Petr, č. p. 52, 33808 Drahoňův Újezd
Lisý Vladimír, č. p. 51, 33808 Drahoňův Újezd

66/2

66/1

0,190 00

46/1

267/5

68

59

46/1

267/5

68

59

46/1

267/5

68

59

46/1

267/5

68

59

46/1

267/5

68

59

46/1

267/5

68

59

46/1

267/5

68

59

46/1

267/5

68

59

46/1

267/5

68

59

46/1

267/5

68

59

46/1

267/5

68

59

46/1

267/5

68

59

46/1

267/5

68

59

46/1

267/5

68

59

46/1

267/5

68

59

46/1

267/5

68

59

46/1

267/5

68

59

46/1

267/5

68

59

46/1

267/5

68

59

46/1

267/5

68

59

46/1

267/5

68

59

46/1

267/5

68

59

46/1

267/5

68

59

46/1

267/5

68

59

46/1

267/5

68

59

46/1

267/5

68

59

46/1

267/5

68

59

46/1

267/5

68

59

46/1

267/5

68

59

46/1

267/5

68

59

46/1

267/5

68

59

46/1

267/5

68

59

46/1

267/5

68

59

46/1

267/5

68

59

46/1

267/5

68

59

46/1

267/5

68

59

46/1

267/5

68

59

46/1

267/5

68

59

46/1

267/5

68

59

46/1

267/5

68

59

46/1

267/5

68

59

46/1

267/5

68

59

46/1

267/5

68

59

46/1

267/5

68

59

46/1

267/5

68

59

46/1

267/5

68

59

46/1

267/5

68

59

46/1

267/5

68

59

46/1

267/5

68

59

46/1

267/5

68

59

46/1

267/5

68

59

46/1

267/5

68

59

46/1

267/5

68

59

46/1

267/5

68

59

46/1

267/5

68

59

46/1

267/5

68

59

46/1

267/5

68

59

46/1

267/5

68

59

46/1

267/5

68

59

46/1

267/5

68

59

46/1

267/5

68

59

46/1

267/5

68

59

46/1

267/5

68

59

46/1

267/5

68

59

46/1

267/5

68

59

46/1

267/5

68

59

46/1

267/5

68

59

46/1

267/5

68

59

46/1

267/5

68

59

46/1

267/5

68

59

46/1

267/5

68

59

46/1

267/5

68

59

46/1

267/5

68

59

46/1

267/5

68

59

46/1

267/5

68

59

46/1

267/5

68

59

46/1

267/5

68

59

46/1

267/5

68

59

46/1

267/5

68

59

46/1

267/5

68

59

46/1

267/5

68

59

podpis vlastníka (popř. zástupce právnické osoby):

267/12

Kusá Zuzana a Kusý Petr, č. p. 52, 33808 Drahoňov

Kusá Zuzana a Kusý Petr, č. p. 52, 33808 Drahoňův Újezd
Lisý Vladimír, č. p. 51, 33808 Drahoňův Újezd

Lisý Vladimír, č. p. 51, 33808 Drahoňův Újezd























66/2

Lisá Ilona, Lisý Václav, Lisá Ludmila, č. p. 65, 33808 Dřevčice

sil. 11/235
Zbiroh

Sil. 11/235
Zvíkovec

1:250

UPRAVOVANÉ PLOCHY:		1:250
	Nová konstrukce vozovky	
	Povrchová oprava stávajícího krytu asf. vozovky	
	Chodník ze zámkové dlažby tl. 60mm, barva přírodní šedá	
	Sjezd k sousední nem. ze zámkové dlažby tl. 80mm, barva přírodní šedá	
	Sjezd k sousední nem. ze zámkové dlažby tl. 80mm, barva přírodní šedá, v podkl. S SC 8/10 tl. 200mm	
	Parkovací stání pro osobní vozidla ze zámkové dlažby tl. 80mm, barva okrová	
	Úprava zatravněného terénu s ohumusováním a osetím travního semene	
	Úprava zatravněného terénu s ohumusováním a osetím travního semene v místě svahu	
	Úprava zatravněného terénu s ohumusováním a osetím travního semene v místě původní asf. plochy – rekultivace	
	Varovný pruh ze zámkové nopové dlažby tl. 60mm – 80mm (ve sjezdu), barva červená	
	Varovný pruh v místě nástupiště u autobusové zastávky ze zámk. dlažby barvy červené	
	Kamenná dlažba spárovaná drobným kamenivem – žulová mozaika 6/6	
	Zpevnění svahu z lomového kamene tl. 150mm osazeného do bet. lože s vyspárováním	
	Ostatní zpevněná plocha ze zámkové dlažby tl. 60mm, barva přírodní šedá	
	Nová konstrukce komunikace s asf. krytem ve vlastnictví obce	
	Obruba nová betonová š. 150mm výška: 250mm, ve sjezdech 150mm	
	Obruba nová betonová š. 150mm výška: 300mm	
	Linka z kamenné kostky popř. kamenné obruby u schodiště	
	Podélný trativod dn 150 z flexibilní perforované roury	
	Nová kanalizační přípojka UV, drainu (PVC SN8 150mm)	
	Opěrná zeď palisáda 160/160 v. 600 – 1000mm	
	Rigol se zpevněním dna z betonových tvarovek š. 600mm, hl. 80mm	
	Liniové odv. s roštem š. 100 – 200mm	
	Nově navržená uliční vpust s vtok. mříží D400 500/500	